

UCHWAŁA Nr XIII/86/16
Rady Gminy Jedwabno
z dnia 23 lutego 2016 roku

w sprawie aktualizacji Planu Odnowy Miejscowości Witowo na lata 2007-2020

Na podstawie art. 18 ust. 2 pkt 6 ustawy z dnia 8 marca 1990 r. o samorządzie gminnym /Dz. U. z 2015 r., poz. 1515 z późn. zm./ Rada Gminy Jedwabno uchwala, co następuje:

§1

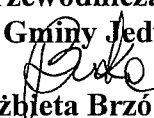
Zatwierdza się aktualizację Planu Odnowy Miejscowości Witowo na lata 2007-2020 przyjętego Uchwałą Nr 1/2016 Zebrania Wiejskiego Sołectwa Witowo z dnia 12 lutego 2016 r., który stanowi załącznik Nr 1 do niniejszej uchwały, w związku z ubieganiem się o środki finansowe z Programu Rozwoju Obszarów Wiejskich na lata 2014-2020.

§ 2

Wykonanie uchwały powierza się Wójtowi Gminy.

§ 3


Uchwała wchodzi w życie z dniem podjęcia.

Przewodnicząca
Rady Gminy Jedwabno

Elżbieta Brzóska

Załącznik Nr 1
do uchwały Nr XIII/86/16
Rady Gminy Jedwabno
z dnia 23 lutego 2016 roku

PLAN ODNOWY

MIEJSCOWOŚCI WITOWO



Witowo, luty 2016 r.

PLAN ODNOWY MIEJSCOWOŚCI WITOWO

SPIS TREŚCI:

I. Wstęp.....	3
II. Charakterystyka miejscowości.....	4
2.1 Zarys historyczny.....	4
2.2 Warunki geograficzne.....	4
2.3 Klimat	4
III. Sfera społeczna.....	5
3.1 Ludność.....	5
3.2 Oświata.....	5
3.3 Służba zdrowia.....	5
3.4 Bezpieczeństwo publiczne	5
IV. Infrastruktura.....	6
4.1 Kanalizacja, wodociągi, oczyszczalnia ścieków.....	6
4.2 Komunikacja.....	6
V. Sfera gospodarcza.....	7
5.1 Działalność gospodarcza i przemysł.....	7
5.2 Leśnictwo.....	7
5.3 Rolnictwo.....	7
VI. ANALIZA SWOT.....	8
VII. PROGRAM ODNOWY MIEJSCOWOŚCI.....	9
7.1 Kosztorys szacunkowy poszczególnych przedsięwzięć.....	10
7.2 Wizja miejscowości.....	11
VIII. Harmonogram realizacji inwestycji.....	13
IX. Analiza zasobów sołectwa	14
X. Planowane projekty i zadania inwestycyjne na lata 2016-2020 dla miejscowości Witowo.....	15
XI. Wdrażanie i Monitorowanie Planu Odnowy Miejscowości Witowo.....	16
XII Podsumowanie	16

PLAN ODNOWY MIEJSCOWOŚCI WITOWO

I. WSTĘP

Praca nad Planem Rozwoju Miejscowości przebiegała w kilku etapach. Dla zapewnienia jak największego udziału mieszkańców zorganizowano spotkanie konsultacyjne. Na spotkaniach poinformowano mieszkańców o celach i zasadach opracowania Planu Odnowy Miejscowości. Szczegółowo omówiono charakterystykę miejscowości, dokonano analizy zasobów. Określono główne problemy rozwojowe. Zebrane informacje posłużyły do opracowania charakterystyki miejscowości i inwentaryzacji zasobów służących odnowie miejscowości.

W kolejnym etapie prac nad Planem Odnowy Miejscowości dokonano identyfikacji zadań inwestycyjnych lub przedsięwzięć Planu Odnowy Miejscowości z wyszczególnieniem obszarów o szczególnym znaczeniu dla mieszkańców.

Należy zaznaczyć, iż opracowany Plan Odnowy Miejscowości Witowo nie jest dokumentem zamkniętym. Na każdym etapie jego wdrażania wraz ze zmieniającymi się okolicznościami i wymaganiami będzie możliwość jego uzupełniania, poprawiania i udoskonalania.

Odnowa miejscowości to nie tylko opracowany dokument, to proces społeczny dziejący się wewnątrz danej miejscowości. Jeśli ma on być trwały oraz dokonać widocznych zmian, powinien opierać się na odpowiednich zasadach. Głównym celem aktualizacji Planu Odnowy Miejscowości było zdefiniowanie działań, których realizacja wpłynie na poprawę jakości życia mieszkańców. Poziom zaangażowanie mieszkańców w jego opracowanie planu przekłada się na jego jakość.

Strategia rozwoju miejscowości ukazuje potrzeby i oczekiwania mieszkańców. Dokument niniejszy będzie podstawą do pozyskania zewnętrznych środków finansowych na realizację zaplanowanych działań. Plan Odnowy Miejscowości może być podstawą do poszukiwania finansowania również działań innych niż inwestycyjne. Dlatego też przy tworzeniu planu starano się uwzględnić informacje zawarte w dokumentach strategicznych, ważnych dla działań wpisanych do Planu Odnowy Miejscowości. Najważniejsze z tych dokumentów to: „Plan rozwoju lokalnego gminy Jedwabno do roku 2020” oraz „Strategia rozwoju społeczno-gospodarczego województwa do 2025 roku”, a także Program Rozwoju

PLAN ODNOWY MIEJSCOWOŚCI WITOWO

Obszarów Wiejskich 2014-2020 i Regionalny Program Operacyjny Warmia i Mazury 2014-2020", " Strategia Ziemi Szczycieńskiej do roku 2020"

II. CHARAKTERYSTYKA MIEJSCOWOŚCI

2.1 Zarys historyczny

Wieś Witowo powstała około 1400 r. Przywilej założycielski dla GYTAW (Witowo) został wydany 9 marca 1410r. Dokument ten odnowiono w 1450 r. Wieś leżąca nad jeziorem Wielkim Witowskim. Nadano 20 łanów na prawie chełmińskim. Spis urzędowy wymienia w Witowie 10 chłopów m.in. Szczepana , Olcha. Wieś miała wtedy 26 łanów. W 1756 r. sołtysiem wsi był Jakub Lipka. W 1834 r., we wsi mieszkało 14 gospodarzy m.in. sołtys Johan Lux.

2.2 Warunki geograficzne

Wieś Witowo należy do gminy Jedwabno powiatu szczycieńskiego, położona jest w północno-wschodniej części gminy. Obszar, na którym leży Witowo jest górzysty z przeważaniem lasów, pól. Ma duże predyspozycje do rolnictwa i uprawy ekologicznej np. wierzby energetycznej czy różnych rodzajów zbóż. Na naszym terenie przeważają gleby gliniane i torfowe.

2.3 Klimat

Klimat lokalny obszaru sołectwa Witowo jest na ogół korzystny. Wieś jest położona z dala od miasta, a więc i od przemysłu, dużego natężenia ruchu i całego zgiełku miejscowego.

Średnie temperatury to ok. -7°C zimą i 17°C latem. Średnia liczba dni gorących to ok. 50 dni latem a najzimniejszych to ok. 30 dni zimą. Pokrywa śnieżna utrzymuje się do połowy lutego, ponieważ wieś Witowo leży w północno-wschodniej części Polski, także i wiatry przeważają północno-wschodnie.

PLAN ODNOWY MIEJSCOWOŚCI WITOWO

III SFERA SPOŁECZNA

3.1 Ludność

W Witowie mieszka 237 osób /stan na dzień 31.12.2015 r./ Generalnie obszar gminy Jedwabno jest bardzo słabo zaludniony. Gęstość zaludnienia w całej gminie wynosi tylko 12,42 os/km². Dla porównania w całym województwie warmińsko – mazurskim wynosi ona 60 os/km² a w skali całej Polski 123 os/km². Zaludnienie jest tu zatem 5 razy mniejsze niż średnie zaludnienie w województwie warmińsko – mazurskim i aż 10 razy mniejsze niż średnia w całej Polsce. W perspektywie ostatnich lat, od chwili transformacji ustrojowej (od 1989 r.), w Witowie obserwuje się stały spadek ilości mieszkańców. Jest to efektem problemów społecznych dotyczących miejscowości, w których istniały PGR.

Osoby w wieku przedprodukcyjnym we Witowie stanowią 17,72 % całej populacji. Wskaźnik ten na dzień 31.12.2006 r. wynosił 21,43 % i w okresie ostatnich 10 lat spadł o 3,71 %.

3.2 Oświata

Dzieci dowożone są do Zespołu Szkół w Jedwabnie /przedszkole, szkołą podstawową, gimnazjum/. W Witowie znajduje się świetlica wiejska i punkt biblioteczny prowadzony przez Gminną Bibliotekę Publiczną w Jedwabnie.

3.3 Służba zdrowia

Mieszkańcy wsi Witowo korzystają z Niepublicznego Zakładu Opieki Zdrowotnej „Wamed” w Jedwabnie.

3.4 Bezpieczeństwo publiczne

Bezpieczeństwo naszej wsi jest pod nadzorem dzielnicowego z Jedwabna.



IV. INFRASTRUKTURA

4.1 Kanalizacja i oczyszczalnia ścieków

Miejscowość jest skanalizowana i posiada przepompownię ścieków, która tłoczy je do oczyszczalni w Jedwabnie. Miejscowość podłączona jest do wodociągu gminnego, niestety materiały z których wykonano wymagają szybkiej wymianie i modernizacji, gdyż są to rury azbestowe. Również hydrofornia i stacja uzdatniania wody wymaga modernizacji.

4.2 Komunikacja

Do wsi Witowo i wewnątrz samej miejscowości biegnie droga gruntowa o różnej nawierzchni (żwir, destruk), która łączy się z drogą powiatową Jedwabno – Burdąg – Nowy Dwór – Szczytno (na tym odcinku jest to droga powiatowa nr 1474 N). Przystanek autobusowy na drodze gminnej znajduje się w samej miejscowości a na drodze powiatowej w odległości 500 m od wsi.

V. SFERA GOSPODARCZA

5.1 Działalność gospodarcza i przemysł

PLAN ODNOWY MIEJSCOWOŚCI WITOWO

Na terenie sołectwa Witowo nie znajdują się zakłady przemysłowe.

W miejscowości mieszka 2 przedsiębiorców specjalizujących się w budownictwie oraz gastronomii.

5.2 Leśnictwo

Lasy nie tworzą zwartego kompleksu leśnego, lecz są rozczłonkowane. W obrębach wsi mamy las o powierzchni ok. 20 h. Drzewa w nim to grab, brzoza, olcha i leszczyna.

5.3 Rolnictwo

Średnia powierzchnia gospodarstwa w sołectwie to działki rolne od 5-10 arów na jedną rodzinę.

Sołectwo	Liczba mieszkańców	Ilość gosp. powyżej 1 ha
Witowo	237	6

VI. ANALIZA SWOT

1. Silne strony

- Walory turystyczne (lasy, dwa jeziora w okolicy: jezioro Brajniki bardzo dobre na łowienia wędką na okonia, szczupaka, węgorza, płoć, drugie to jezioro Świętajno z I klasą czystości wody)
- Wieś jest skanalizowana.
- Aktywne grupy społeczne Rada Sołecka, młodzież sportowa, budowa drogi, plenerowe imprezy z muzyką
- Stowarzyszenie Towarzystwo Przyjaciół Witowa
- Świetlica wiejska
- Restauracja gastronomiczna

PLAN ODNOWY MIEJSCOWOŚCI WITOWO

- Możliwość rozwoju agroturystyki

2. Słabe strony

- Brak miejsc do aktywnego spędzania czasu dla młodzieży i dzieci (dokończenie budowy boisk do piłki nożnej i siatkówki)
- Brak placu zabaw
- Brak miejsc pracy na terenie gminy
- Istniejąca Hydrofornia rozprowadza wodę do pobliskich wsi m.in., Burdąga i Waplewa oddalonych od Witowa o 7 km- wymaga modernizacji

3. Szanse

- Współpraca z gminą i sąsiadującymi wsiami w sferze sportowo-kulturowej, integracyjnej
- Budowa chodników wzdłuż ulicy
- Korzystanie ze środków pomocy Unii Europejskiej
- Wspólne działania z radą Sołecką i aktywna młodzieżą
- Współpraca z organizacjami pozarządowymi, Gminnym Ośrodkiem Kultury, Urzędem Gminy w Jedwabnie
- Organizacja kółek muzycznych i plastycznych, zainteresowań pod okiem fachowca
- Modernizacja hydroforni i stacji uzdatniania wody
- Modernizacja sieci wodociągowej

4. Zagrożenia

- Brak środków finansowych
- Brak miejsc pracy
- Niska liczba ludności

VII. PROGRAM ODNOWY MIEJSCOWOŚCI

Priorytet 1

PLAN ODNOWY MIEJSCOWOŚCI WITOWO

Cel

- Doposażenie budynku świetlicy na potrzeby mieszkańców
- Zagospodarowanie terenu wokół budynku świetlicy

Priorytet 2

Cel Rozszerzanie działalności rekreacyjno-sportowej

- Piłka nożna i siatkówka – dokończenie budowy boisk
- Budowa placu zabaw dla dzieci
- Organizacja imprez promujących wieś

Priorytet 3

Cel Krzewienie kultury

- Wspieranie imprez kulturowych
- Urządzanie kawiarenki internetowej
- Stworzenie punktu bibliotecznego
- Wspieranie drużyn sportowych

Priorytet 4

Cel Unowocześnianie infrastruktury komunikacyjnej

- Modernizacja drogi gruntowej łączącej Witowo z drogą powiatową nr 1474 N (dr. Krajowa Nr 53 – Krzywonoga – Tylkowo – Burdąg – Nowy Dwór).
- Modernizacja sieci wodociągowej
- Modernizacja hydroforni i stacji uzdatniania wody

7.1. Kosztorys szacunkowy poszczególnych przedsięwzięć

Priorytet 1

Cel

- Doposażenie świetlicy wiejskiej 10.000 zł

Priorytet 2

PLAN ODNOWY MIEJSCOWOŚCI WITOWO

Cel

- Dokończenie budowy boiska do piłki nożnej 10 000 zł
- Dokończenie budowy boiska do siatkówki 7 000 zł
- Budowa kortu tenisowego 17 000 zł
- Budowa placu zabaw 10 000 zł

Priorytet 3

Cel

- Wspieranie imprez kulturowych, stworzenie zespołów tanecznych i wokalnoinstrumentalnych 10 000 zł
- Utworzenie kawiarenki internetowej 20 000 zł
- Stworzenie punktu bibliotecznego 9 000 zł
- Wspieranie drużyn sportowych 10 000 zł

Priorytet 4

Cel

- Modernizacja drogi gruntowej łączącej Witowo z drogą powiatową nr 1474 N (dr. Krajowa Nr 53 – Krzywonoga – Tylkowo – Burdąg – Nowy Dwór).
- Budowa chodników wzdłuż ulicy
- Modernizacja sieci wodociągowej
- Modernizacja hydroforni i stacji uzdatniania wody

Priorytet 5

Cel

- Wspieranie tworzących się lokalnych grup działania 8 000 zł.

7.2. Wizja miejscowości

Priorytet 1 Ochrona i wykorzystanie obiektów

Cel

- Wyodrębnienie i zagospodarowanie terenów wsi

PLAN ODNOWY MIEJSCOWOŚCI WITOWO

- Zagospodarowanie terenu wokół budynków użyteczności publicznej
- Modernizacja sieci wodociągowej
- Modernizacja hydroforni i stacji uzdatniania wody

Priorytet 2 Podnoszenie atrakcyjności i infrastruktury społeczno-usługowej, kulturalnej i turystycznej

Cel

- Dokończenie budowy boisk do piłki nożnej i siatkówki
- Budowa placu zabaw
- Budowa kortu tenisa ziemnego

Priorytet 3 Kultywowanie tradycji społeczności lokalnych

Cel

- Wspieranie imprez kulturowo – sportowych
- Stworzenie kawiarenki internetowej
- Utworzenie kółek muzyczno – plastycznych
- Stworzenie punktu bibliotecznego

Priorytet 4 Modernizacja systemu komunikacji drogowej

Cel

- Budowa i modernizacja chodników
- Budowa i modernizacja oświetlenia i wiat przystanków
- Modernizacja drogi gruntowej łączącej Witowo z drogą powiatową nr 1474 N (dr. Krajowa Nr 53 – Krzywonoga – Tylkowo – Burdąg – Nowy Dwór).

Priorytet 5 Wspieranie inicjatyw indywidualnych mieszkańców gminy, szczególnie rolników w działaniach na rzecz ludzi

PLAN ODNOWY MIEJSCOWOŚCI WITOWO

Cel

- Stymulowanie działalności dających dodatkowo dochody gospodarstwa domowego

VIII. HARMONOGRAM REALIZACJI INWESTYCJI

Priorytet	Cel	Projekt	Termin
Centrum wychowania kulturalnego, sportowego oparte na bazie świetlicy i jej otoczenia	Promocja walorów kulturowo - sportowych	Dokończenie budowy boisk piłki nożnej i siatkówki a także kortu tenisowego	3
		Budowa parku leśnego	2
Kultywowanie tradycji i społeczności lokalnych	Utrzymanie lokalnych tradycji i wzmacnianie więzi społecznych	Wspieranie imprez kultywujących tradycje naszej społeczności	2
		Organizacja imprez promujących wieś i integrujących jej mieszkańców	2
		Urządzenie kawiarenki internetowej	1
		Utworzenie punktu bibliotecznego	1
		Modernizacja drogi gruntowej łączącej Witowo z drogą powiatową nr 1474 N (dr. Krajowa Nr 53 – Krzywonoga – Tylkowo – Burdąg – Nowy Dwór).	3
Wspieranie inicjatyw indywidualnych mieszkańców gminy szczególnie rolników tworzących działaniach na rzecz odnowy wsi	Rozwój małej przedsiębiorczości	Wspieranie tworzących się lokalnych grup działania oraz liderów wiejskich	2

PLAN ODNOWY MIEJSCOWOŚCI WITOWO

Modernizacja sieci wodociągowej	Zaopatrzenie mieszkańców w wodę	Modernizacja sieci wodociągowej	2016 r.
Modernizacja hydroforni i stacji uzdatniania wody	Zaopatrzenie mieszkańców sołectwa i okolicznych wsi w wodę	Modernizacja hydroforni i stacji uzdatniania wody	2016 r.

IX. ANALIZA ZASOBÓW SOŁECTWA

Kluczowe obszary problemowe rozwoju	Analiza	Diagnoza	Plan	Programy	Projekty
	Co jest ?	Jak jest ?	Jak ma być ?	Co ? w jaki sposób? kiedy ?	Co konkretnie ?
1. Co wyróżnia ?	Świetlica położona w centrum wsi Bardzo blisko do jezior	Sołectwo położone jest w płu – wsch części gminy Jedwabno. Wokół wsi rozciąga się las, w którym można utworzyć park. Dwa boiska do siatkówki i piłki nożnej do wykończenia	Doposażenie świetlicy, park leśny przy boisku, punkt biblioteczny, kafejka internetowa boiska do piłki nożnej, siatkowej i kort, plac zabaw	Zagospodarowanie świetlicy do celów wiejskich. Zagospodarowanie pustego placu na plac zabaw	Utworzenie placu zabaw dla dzieci. Dokończenie budowy boiska do piłki nożnej i siatkowej. Utworzenie kawiarenki internetowej.
2. Jakie pełni funkcje?	Wieś zamieszkuje 234 osób	Sołectwo pełni funkcje bardzo dobrze	Zamierzeniem jest stworzenie wychowania kulturowo sportowego	Stworzenie centrum wsi	Miejsce spotkań dla dzieci i młodzieży
			Spółceństwo powinno być		

PLAN ODNOWY MIEJSCOWOŚCI WITOWO

3. Kim są mieszkańcy?	Mieszkańcy Witowa to ludność miejscowa	Duża część wsi to bezrobotni	zintegrowane o wyższym poziomie kulturalnym i sportowym	Podtrzymywanie kontaktów sąsiedzkich	Organizacja imprez kulturowych
4. Co daje utrzymanie?	Zasiłki bezrobotnych, zasiłki wypłacane z GOPS, świadczenia emerytalne, praca zarobkowa	Bezrobocie w sołectwie jest bardzo duże zwłaszcza wśród ludzi młodych	Mieszkańcy powinni mieć zapewnione warunki pracy i płacy na terenie gminy		
5. Jak jest zorganizowana?	Rada sołecka, wiejski klub sportowy	Rozbudowanie aktywności w działaniach na rzecz wsi	Większy nacisk na promowanie działań i sukcesów	Angażowanie ludzi młodych w sprawy wsi. Organizacja imprez kulturalnych i sportowych. Pozyskiwanie środków na rozwój wsi	Udział w szkoleniach i kursach dotyczących pomocy z UE
6. Co proponuje dzieciom i młodzieży ?	Niewystarczająco wykorzystana świetlica	Brak miejsca na spotkania dzieci i młodzieży	Dokończenie budowy boiska	Dokończenie budowy boisk i placu zabaw	Budowa boisk, budowa placu zabaw, zabieganie o środki na działalność kulturalno-sportową
7. Z kim rozwiązuje problemy ?	Rada Gminy, Wójt gminy, rada sołecka, sołtys, Rada Gminy	Współpraca między organizacjami układa się dobrze	Położyć większy nacisk na aktywność mieszkańców, aby byli jeszcze bardziej zaangażowani w sprawy wsi	Utworzenie grup działających dla rozwiązywania różnych problemów	Stworzenie miejsca spotkań wszystkich grup działających we wsi

PLAN ODNOWY MIEJSCOWOŚCI WITOWO

X. PLANOWANE PROJEKTY I ZADANIA INWESTYCYJNE W LATACH

2016-2020 r. DLA MIEJSCOWOŚCI WITOWO.

Lp.	Nazwa inwestycji	Wartość inwestycji w tys. zł	Termin realizacji	Sposób finansowania w tys. zł	Źródła finansowania
1.	Budowa systemu Internetu	20.000	2016-2020	36,37%-udział jst 63,63%- dotacja	Program Rozwoju Obszarów Wiejskich na lata 2014-2020
2.	Rewitalizacja wsi	100.000	2016-2020	36,37%-udział jst 63,63%- dotacja	Program Rozwoju Obszarów Wiejskich na lata 2014-2020
3.	Modernizacja hydroforni i stacji uzdatniania wody	1000.000	2016-2020	36,37%-udział jst 63,63%- dotacja RPO-80% dotacja, 20%- udział jst.	-Program Rozwoju Obszarów Wiejskich na lata 2014-2020 -RPO -ANR
4.	Modernizacja sieci wodociągowej	500.000	2016-2020	36,37%-udział jst 63,63%- dotacja RPO-80% dotacja, 20%- udział jst.	-Program Rozwoju Obszarów Wiejskich na lata 2014-2020 -RPO -ANR
5.	Przebudowa drogi gruntowej gminnej łączącej z drogą powiatową Nr 1474	600.000	2016-2020	36,37%-udział jst 63,63%-dotacja	PROW na lata 2014-2020
6.	Budowa placu zabaw	30.000	2016-2020	100%	Budżet gminy (f.sołecki)
7.	Modernizacja świetlicy	30.000	2016-2020	100%	Budżet gminy (f.sołecki)

PLAN ODNOWY MIEJSCOWOŚCI WITOWO

XI. WDRAŻANIE I MONITOROWANIE PLANU ODNOWY MIEJSCOWOŚCI WITOWO.

Sołtys i Rada Sołecka jest odpowiedzialna nie tylko za opracowanie dokumentu, ale także za zarządzanie całym procesem wprowadzania planu w życie, ustalanie harmonogramu prac, kontakty z gminą i społecznością lokalną, innymi instytucjami zaangażowanymi w proces realizacji odnowy miejscowości. Organizacja wdrażania Planu Odnowy Miejscowości, jako proces ciągły wymaga systematyczności i stwarza największą trudność, stąd też ważny jest podział obowiązków w grupie i cykliczne dobrze przygotowane spotkania robocze. W razie potrzeby przeprowadzać się będzie aktualizacje dokumentu.

Wdrażanie Planu Odnowy Miejscowości Jedwabno rozpocznie się poprzez uchwalenie go na Zebraniu Wiejskim a następnie na wprowadzeniu go w życie uchwałą Rady Gminy w Jedwabnie. Odpowiedzialnym za jego realizację będzie Wójt Gminy Jedwabno. Prace nad Planem od samego początku będą poddane pełnej kontroli mieszkańców sołectwa Witowo. Będzie to dla nich źródło informacji na temat zaplanowanych zadań i inwestycji, a także o postępach prowadzonych prac.

Monitorowanie każdego przedsięwzięcia – czyli dbanie o prawidłowy jego przebieg przez cały czas jego trwania polega na systematycznym zbieraniu, zestawianiu i ocenie informacji rzeczowych i finansowych. W monitoringu biorą udział wszystkie podmioty oraz komórki organizacyjne Urzędu Gminy w Jedwabnie zaangażowane we wdrażanie Planu Odnowy Miejscowości. Monitorowanie odbywać się będzie w formie bezpośredniej, polegającej na dokonywaniu wizji lokalnych i sprawdzaniu rzeczywistego stanu realizacji działań oraz pośredniej – sprawozdawczej, polegającej na analizowaniu materiałów, statystyk.


XII. PODSUMOWANIE.

Plan Odnowy Miejscowości jest jednym z najważniejszych elementów odnowy wsi, jej rozwoju oraz poprawy warunków pracy i życia mieszkańców. Sporządzenie i uchwalenie

PLAN ODNOWY MIEJSCOWOŚCI WITOWO

takiego dokumentu stanowi niezbędny warunek przy aplikowaniu o środki finansowe w ramach „Programu Rozwoju Obszarów Wiejskich 2014-2020” jak również stanowić będzie wytyczne dla władz Gminy Jedwabno przy opracowaniu kierunków rozwoju poszczególnych miejscowości. Celem planu jest poprawa jakości życia na obszarach wiejskich poprzez zaspokojenie potrzeb społecznych i kulturalnych mieszkańców wsi oraz promowanie obszarów wiejskich. Działanie umożliwi rozwój tożsamości społeczności wiejskiej, zachowanie dziedzictwa kulturowego i specyfiki obszarów wiejskich oraz wpłynie na wzrost ich atrakcyjności turystycznej i inwestycyjnej. Opracowany Plan Odnowy Miejscowości zakłada w przeciągu najbliższych lat realizację kilku zadań. Istotą tych zadań jest pobudzenie aktywności środowisk lokalnych oraz stymulowanie współpracy na rzecz rozwoju i promocji wartości związanych z miejscową specyfiką społeczną i kulturową. Zakładane cele Planu przewidują wzrost znaczenia wsi poprzez rozwój kultury, edukacji, sportu i rekreacji. Realizacja Planu Odnowy Miejscowości ma także służyć integracji społeczności lokalnej, większemu zaangażowaniu wolnego czasu dzieci i młodzieży oraz rozwojowi organizacji społecznych.

PRZEWODNICZĄCA
RADY GMINY JEDWABNO


Elżbieta Brzóska