

**UCHWAŁA Nr XXI/161/16**  
**Rady Gminy Jedwabno**  
**z dnia 30 listopada 2016 roku**

w sprawie zatwierdzenia aktualizacji Planu Odnowy Miejscowości Witówko na lata 2007 – 2020.

Na podstawie art.18 ust.2 pkt.6 ustawy z dnia 8 marca 1990r. o samorządzie gminnym (tekst jednolity – Dz. U. z 2016r. poz.446) Rada Gminy Jedwabno uchwała, co następuje:

§ 1


Zatwierdza się aktualizację Planu Odnowy Miejscowości Witówko na lata 2007 - 2020, który stanowi załącznik Nr 1 do niniejszej uchwały, przyjętego Uchwałą Nr 2/2016 Zebrania Wiejskiego Sołectwa Witówko z dnia 15 października 2016 roku, w związku z ubieganiem się o środki finansowe z Unii Europejskiej na lata 2014 – 2020.

§ 2

Wykonanie uchwały powierza się Wójtowi Gminy Jedwabno.

§3

Uchwała wchodzi w życie z dniem podjęcia i podlega ogłoszeniu na tablicy informacyjnej Urzędu Gminy.

Przewodnicząca  
Rady Gminy Jedwabno  
  
/Elżbieta Brzóska/

Załącznik nr 1 do uchwały  
Rady Gminy Jedwabno Nr XXI/161/16  
z dnia 30 listopada 2016 roku

## PLAN ODNOWY



## MIEJSCOWOŚCI WITÓWKO

NA LATA 2014-2020

*„Wsi spokojna, wsi wesola,*

*Który głos twej chwale zdoła?*

*Kto twe wczasy, kto pożytki Może wspomnieć za raz wszyscy?*

*Człowiek w twej pieczy uczciwie Bez wszelakiej lichwy żywie;*

*Pobożne jego staranie I bezpieczne nabywanie”*

*Jan Kochanowski (Pieśń Świętojańska o Sobótce)*

*Witówko 2016*

## SPIS TREŚCI

1. Wstęp	3
2. Historia	3
3. Warunki geograficzno- przyrodnicze	4
4. Kierunki rozwoju	5
5. Analiza SWOT	7
6. Wizja odnowy wsi Witówko	9
7. Planowana realizacja projektów	11

## 1. WSTĘP

Plan odnowy miejscowości Witówko przyczyni się do rozwiązania najważniejszych dla jej mieszkańców problemów, przy wykorzystaniu walorów turystycznych i zasobów lokalnych.

Podstawą rozwoju miejscowości Witówko jest dokument pn. „Plan Odnowy Miejscowości Witówko”, który określa kierunki rozwoju miejscowości wraz z zadaniami inwestycyjnymi na lata 2014 - 2021. Dokument ten poddany ocenie mieszkańców, a następnie uchwalony przez Zebranie Wiejskie zawiera również wariant rozwoju. Obowiązek opracowania planu wynika z wielu istniejących programów służących wspieraniu obszarów wiejskich i społeczności wiejskiej. Dotyczy to przede wszystkim inwestycji mających poprawić komfort życia lokalnym społecznościom. Cele i działania zaproponowane w omawianym opracowaniu nawiązują do dokumentów strategicznych wyższego rzędu. W dalszej części opracowania przedstawiono charakterystykę miejscowości, inwentaryzację zasobów własnych, analizę SWOT oraz opis planowanych zadań inwestycyjnych dla miejscowości Witówko.

## 2. HISTORIA

Witówko powstało przed 1780 rokiem nad jeziorem o tej samej nazwie. W 1858 roku liczyło 27 mieszkańców oraz osadę leśniczówki. W okresie zaboru pruskiego rugując mieszkańców Witówka mieszkańców osiedlano Niemców. W tym okresie w celu pozyskania ziem uprawnych wykonano kompleksową meliorację okolicznych łąk i bagien oraz spuszczone wody jeziora Witówko do jeziora Sasek. Przed 1939 rokiem wieś liczyła ponad 70 gospodarstw. Podczas II Wojny Światowej wieś została zniszczona w ponad 80%. Mieszkańcy w panice opuszczali te ziemie wyjeżdżając do Niemiec.

Z okresu przedwojennego pozostał tylko jeden mieszkaniec. Obok wsi znajduje się cmentarz ewangelicki z przełomu wieków XVIII i XIX. Na terenie wsi w roku 2007 przypadkowo został odkopany obelisk z nazwiskami mieszkańców wsi, którzy polegli na frontach I Wojny Światowej. Obelisk został odrestaurowany i ustawiony na nowo przez obecnych mieszkańców wsi.

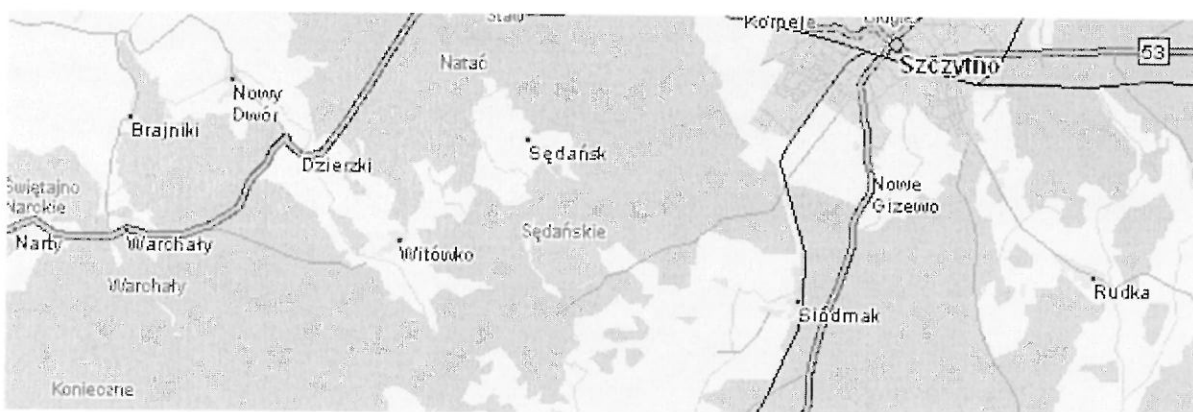
### 3. WARUNKI GEOGRAFICZNO PRZYRODNICZE.

Witówko położone jest w strefie obszaru chronionego krajobrazu, na terenie puszczy napiwodzko – ramuckiej. Należy do europejskiego systemu obszarów chronionych NATURA 2000 – ostoja ptasia Puszcza Napiwodzko-Ramucka. Na obrzeżach Witówka leży rezerwat GALWICA.

Wieś położona jest wśród lasów. Najdogodniejszy dojazd zapewnia 3 km droga z nawierzchnią bitumiczną dochodząca do drogi krajowej nr 58. ze Szczytna do Jedwabna.

Położenie wsi na uboczu pozwoliło zachować jej naturalne środowisko, łącznie z kilkusetletnim drzewostanem na terenie wsi.

Rys. 1 Położenie wsi Witówko.



Charakterystycznymi walorami przyrodniczymi są :

- Bardzo liczne żeremia i nory bobrów na rzece, rowach i kanałach melioracyjnych;
- Bogactwo gatunków fauny leśnej i gatunków związanych z terenami otwartymi
- Zasługujące na wymienienie, szczególnie cenne i charakterystyczne dla tej okolicy są następujące gatunki: puszczyk, orlik krzykliwy, bielik, bocian czarny, bocian biały, traszka grzebieniasta, żmija zygzakowata, żuraw – którego noclegowiska znajdują się na terenie na którym było jezioro;

- Bogate w owoce runo leśne tj. borówki, maliny, jeżyny, zioła leśne oraz wiele gatunków grzybów jadalnych.
- Liczne jeziora i stawy;
- Przepływająca przez wioskę rzeka.

#### 4. KIERUNKI ROZWOJU

Witówko ma doskonale warunki do rozwoju turystyki. Mieszka tu 80 stałych mieszkańców. Ziemia, to słabe gleby mułowo-piaskowe V i VI klasy. Ze względu na nieopłacalność produkcji rolnej, słabe gleby, jak również niszczenie upraw przez zwierzynę leśną (łąki i pastwiska zalewane są sukcesywnie przez bobry), osoby w wieku produkcyjnym zajmują się pracami sezonowymi. I tak, mężczyźni dorabiają w lesie lub dojeżdżając 10-15 km, natomiast kobiety uzupełniają skromny budżet domowy sprzedając zioła, grzyby i inne owoce lasu. W Witówku są też mieszkańcy sezonowi.

Większość gruntów i działek sprzedawana jest głównie pod zabudowę letniskową. Obserwujemy tendencję ludności do ucieczki od gwaru i pośpiechu w oazę ciszy i spokoju – stąd zainteresowanie budową indywidualnych domków wypoczynkowych, z dala od zgiełku. Coraz częściej liczne grupy turystów uprawiających czynny wypoczynek (turystykę pieszą, rowerową, konną) przyjeżdżają do Witówka. Dlatego też wydaje się niezbędne zorganizować bazę rekreacyjno – kulturalno - wypoczynkowej.

Dodatkowymi atutami rozwoju turystyki są :

- istniejący teren pod inwestycje;
- funkcjonująca stadnina koni w Leśniczówce, pełniąca w okresie zimy rolę rehabilitacyjną dla dzieci niepełnosprawnych;

Aktywność społeczna mieszkańców wsi, zarówno tych stałych jak i okresowych, w ramach konkursu „Estetyczna i Ekologiczna Wieś” została nagrodzona zdobyciem drugiego miejsca w powiecie i ósmego miejsca w województwie oraz nagrodą pieniężną. W czynie społecznym w Witówku przeprowadzono następujące prace:

- Zniwelowano teren pod budowę boiska i budynku rekreacyjno-sportowego;
- Wydzielono miejsce spotkań mieszkańców z ławkami i stołem;

## PLAN ODNOWY MIEJSCOWOŚCI WITÓWKO

- Dokonano naprawy drogi wiejskiej oraz nowe barierki na moście;
- Zlikwidowano dzikie wysypiska śmieci;
- Wykonano tablicę informacyjną o historii wsi, regionu i walorach turystycznych;
- Zasiano trawę i urządzono dwa klomby kwiatów;
- Postawiono pomnik upamiętniający poległych mieszkańców wsi z I wojny światowej ( który odkopano przypadkiem)

### ◆ KLIMAT

Witówko leży w klimacie umiarkowanym ze średnimi rocznymi temperaturami. Ilość dni gorących- 50, zimnych- 120. Pokrywa śnieżna utrzymuje się ok. 60 dni. Przeważają wiatry zachodnie.

### ◆ OŚWIATA

Dzieci dowożone są autobusem szkolnym do Zespołu Szkół w Jedwabnie.

W Witówku brak jest świetlicy wiejskiej.

### ◆ SŁUŻBA ZDROWIA

- Przychodnia Niepubliczna „WAMED” w Jedwabnie – 10 km;
- Przychodnie specjalistyczne i szpital w Szczytnie – 15km.

### ● BEZPIECZEŃSTWO PUBLICZNE

Na terenie sołectwa nad bezpieczeństwem publicznym czuwa dzielnicowy wyznaczony przez Komendę Powiatową Policji w Szczytnie. Siedziba dzielnicowego znajduje się w Jedwabnie.

### ◆ INFRASTRUKTURA TECHNICZNA

- Zaopatrzenie w wodę indywidualne (studnie).
- Brak kanalizacji (szamba).
- Zakład energetyczny w Szczytnie.

- Możliwość podłączenia internetu drogą radiową.

**Niezbędna jest budowa sieci kanalizacyjnej i sieci wodociągowej.**

### ◆ KOMUNIKACJA

Do najbliższego przystanku PKS – 3km. Przez wieś droga żwirowa, do przystanku asfaltowa.

**Niezbędna jest budowa drogi bitumicznej wraz z przebudową mostu w Witówku.**

### ◆ SFERA GOSPODARCZA

Rolnictwo – brak upraw (słabe gleby). Bliskość lasów sprawia, że w sezonie można liczyć na owoce runa leśnego oraz grzyby. Bliskość lasów to również szkody powodowane przez zwierzynę leśną, np. bobry, które budując swoje tamy zalewają pastwiska i łąki.

Brak działalności rekreacyjnej i turystycznej.

W miejscowości prowadzi działalność gospodarczą trzech przedsiębiorców.

## 5. ANALIZA SWOT

### ● MOCNE STRONY

- a) Walory krajobrazowo- przyrodnicze: piękno krajobraz, czyste powietrze, duża odległość od wsi do miast stwarza oazę nieskazitelnego ciszy i spokoju, obszar chroniony, zabytki historyczne (cmentarz, obelisk, groby z I wojny światowej).
- b) Strefy chronionych gatunków zwierząt i roślin zlokalizowanych w okolicach wsi.
- c) Aktywna i otwarta społeczność pozytywnie nastawiona na gości oraz pozyskiwanie i włączanie nowych mieszkańców w aktywne życie wsi.
- d) Zagospodarowywana działka
- e) Zwiększenie dostępności do kapitałów i środków pomocowych, w tym z Unii Europejskiej, na rozwój turystyki i ochrony środowiska.
- f) Ogromne zainteresowanie agroturystyką, której rozwój może umożliwić :
  - Budowa bazy rekreacyjno - turystyczno - kulturalnej;
  - Przeznaczenie nieużytków mieszkańców na pola namiotowe;
  - Wzrost zainteresowania turystów miejscowością
  - Polepszenie stanu drogi dojazdowej
- g) Duża motywacja mieszkańców do poprawy warunków życia, w tworzenie miejsc pracy jako narzędzia w uzyskiwaniu środków do życia, a nie tylko oczekiwanie na środki z opieki społecznej.



- **SŁABE STRONY**

- a) Brak sieci kanalizacji sanitarnej oraz wodociągów.
- b) Brak bazy rekreacyjno – turystyczno - kulturalnej.
- c) Znikome wykorzystywanie środków unijnych.
- d) Brak miejsc pracy

- **SZANSE**

- a) Pozyskiwanie inwestorów i kapitału.
- b) Promocja walorów wsi.
- c) Budowa bazy rekreacyjno – turystyczno - kulturalnej.
- d) Determinacja mieszkańców i jej aktywność w zakresie poprawy bytu.
- e) Budowa sieci kanalizacyjnej i wodociągowej.
- f) Budowa drogi bitumicznej wraz z przebudową mostu.

- **ZAGROŻENIA**

- a) Rosnące bezrobocie.
- b) Migracja młodzieży do dużych miast.
- c) Rosnąca przestępczość.
- d) Brak świetlicy wiejskiej.
- e) Brak środków finansowych.

## 6. WIZJA ODNOWY WSI WITÓWKO

Celem Planu Odnowy Miejscowości Witówko jest wykorzystanie walorów przyrodniczo – krajobrazowych, wzbogacanie atrakcyjności turystycznej. Środkiem i celem jest poprawa warunków i jakości życia mieszkańców wsi w oparciu o aktywność i mobilizację lokalnej społeczności. Ważnym jest rozwój integracji społeczności lokalnej z przesiedlonymi ze wsi w wyniku II wojny światowej do Niemiec.

### ➤ PRIORYTET 1

Wykorzystanie terenu wydzielonego dla wsi oraz zabytkowych obiektów.

Cele:

## PLAN ODNOWY MIEJSCOWOŚCI WITÓWKO

- zagospodarowanie terenu działki gminnej, stworzenie bazy rekreacyjno – turystyczno - kulturalnej;
- zagospodarowanie placu przed pomnikiem.

### ➤ PRIORYTET 2

#### Podnoszenie atrakcyjności infrastrukturalnej i turystycznej.

Cele:

- rozbudowa boiska;
- oczyszczenie rzeki i stworzenie szlaku wodnego do jeziora Sasek (okolice rezerwatu Galwica) – trasa spływu wód dawnego jeziora Witówko;
- budowa sieci kanalizacyjnej i wodociągowej;
- skuteczna promocja walorów rekreacyjno -wypoczynkowych wsi;
- budowa drogi bitumicznej i przebudowa mostu w Witówku.

### ➤ PRIORYTET 3

#### Rozwój integracji społeczności lokalnej z przesiedlonymi po II wojnie światowej do Niemiec.

Cele:

- organizowanie spotkań integracyjnych społeczności lokalnej z przesiedleńcami pod hasłem „ Jesteśmy wszyscy gośćmi tej ziemi”;
- kultywowanie tradycji kulturowych i historycznych społeczności lokalnej oraz przesiedlonych, służących wymianie doświadczeń (historycznych wydarzeń)

### ➤ PRIORYTET 4

#### Ochrona i wykorzystanie zabytków

#### Ochrona środowiska naturalnego

- Remont cmentarza ewangelickiego z XVIII wieku.
- Działania na rzecz ochrony cennych gatunków na terenach łąk i bagien w okolicy Witówka (obszar NATURA 2000)

## PLAN ODNOWY MIEJSCOWOŚCI WITÓWKO

- Zagospodarowanie terenu mogił poległych podczas I Wojny Światowej.

### ➤ PRIORYTET 5

#### Rozwój działalności kulturalno – oświatowej i rekreacyjnej

1. Organizowanie:

- a) Imprez kulturalnych (festyny, spotkania z ciekawymi ludźmi).
- b) Rajdów rowerowych i pieszych.
- c) Szkoleń w zakresie prowadzenia agroturystyki.
- d) Budowa przystani i kąpieliska.

### 7. PLANOWANA REALIZACJA PROJEKTÓW

Planowana realizacja projektów została przedstawiona w formie tabelarycznej.

Lp.	Priorytet	Cel	Harmonogram realizacji projektu	Termin
1	Wykorzystanie zabytkowych obiektów i terenu pod inwestycje.	Wyodrębnienie i zagospodarowanie działek pod inwestycje	<ol style="list-style-type: none"> <li>1. Budowa ośrodka kult. rekreacyjnego „OAZA” z bazą noclegową, świetlicą, kawiarenką.</li> <li>2. Zagospodarowanie placu przed pomnikiem.</li> </ol>	Po 2020 r
2	Podnoszenie atrakcyjności turystycznej i infrastruktury.	Budowa infrastruktury	<ol style="list-style-type: none"> <li>1. Oczyszczenie brzegu i dna rzeki na odcinku Witówko – Sasek Wielki.</li> <li>2. Stworzenie szlaku wodnego – spływy upamiętniające m.in. spuszczenie wód jeziora Witówko do jez. Sasek</li> <li>3. Rozbudowa istniejącego placu na boisko.</li> <li>4. Remont mostu na rzece.</li> <li>5. Budowa sieci kanalizacji sanitarnej i wodociągowej.</li> <li>6. Remont i modernizacja drogi gminnej.</li> <li>7. Budowa ścieżek rowerowych: Szczytno-Witówko-Jedwabno.</li> <li>8. Przebudowa oświetlenia.</li> <li>9. Zagospodarowanie poboczy drogi, np. chodniki, piesze ścieżki.</li> </ol>	2018-2020
3	Rozwój integracji społecznej.	Poprawa stosunków wynikłych z losów historii pomiędzy społecznością lokalną i przesiadłą.	<ol style="list-style-type: none"> <li>1. Urządzenie kawiarenki internetowej w ośrodku „OAZA”.</li> <li>2. Organizowanie spotkań integracyjnych pod hasłem „Wszyscy jesteście gośćmi tej ziemi”.</li> <li>3. Kultywowanie tradycji kulturalnych i historycznych obu społeczności, wymiana doświadczeń kulturalnych.</li> </ol>	2018-2020

**PLAN ODNOWY MIEJSCOWOŚCI WITÓWKO**

4	Ochrona i wykorzystanie zabytków .	Stworzenie oazy ciszy	1. Remont cmentarza z XVIII wieku. 2. Zagospodarowanie mogił mieszkańców poległych podczas II wojny światowej. 3. Współpraca z Wojewódzkim Konserwatorem Zabytków.	2018-2020
5	Ochrona środowiska naturalnego	Zachowanie naturalnych siedlisk i bioróżnorodności	1. Działania na rzecz ochrony cennych gatunków roślin i zwierząt na terenie byłego jeziora i okolicznych bagien. 2. Współpraca z istniejącym w Witówku Kołem Łowieckim „ŁOŚ”. 3. Współpraca z Lasami Państwowymi. 4. Współpraca z Wojewódzkim Konserwatorem Przyrody. 5. Mała retencja na ciekach wodnych .	2018-2020
6	Rozwój działalności kulturalno - oświatowej i rekreacyjnej.	Likwidacja rosnącego zjawiska alkoholizmu i patologii społecznych. Stworzenie warunków pożytecznego spędzania wolnego czasu dla dzieci i młodzieży.	1. Budowa kąpieliska z plażą i przystanią wodną na brzegu rzeki, na działce przydzielonej dla potrzeb wsi. 2. Organizowanie imprez kult. -oświatowych upamiętniających święta narodowe i wydarzenia historyczne tj.: a) Rajdów pieszych i rowerowych „Poznajmy piękno rejonu” b) Spotkania z socjologami i psychologami z ukierunkowaniem na problemy alkoholizmu i patologii społecznych. c) Szkoleń w zakresie prowadzenia agroturystyki.	2018-2020


**Planowane projekty i zadania inwestycyjne w latach 2014-2020 dla miejscowości Witówko**

Lp	Nazwa inwestycji	Wartość inwestycji w tys. zł	Termin realizacji	Sposób finansowania w tys. zł.	Źródła finansowania
1.	Budowa sieci kanalizacji sanitarnej oraz wodociągowej.	1.200.000	2018-2020	436440,00 zł – 36,37% wkład z budżetu gminy 763560,00 zł – 63,63% unia europejska	Program Rozwoju Obszarów Wiejskich na lata 2014-2020 (PROW 2014-2020)
2.	Remont i modernizacja dróg gminnych wraz z	800.000,00	2018-2020	290 960,00 zł – 36,37% wkład z	Program Rozwoju Obszarów

## PLAN ODNOWY MIEJSCOWOŚCI WITÓWKO

	mostem w sołectwie			budżetu gminy 509 040,00 zł – 63,63% unia europejska	Wiejskich na lata 2014-2020  (PROW 2014-2020)
3.	Rewitalizacja wsi	50.000,00	2018-2020	18 185,00 zł – 36,37% wkład z budżetu gminy  31 815,00 zł – 63,63% unia europejska	Program Rozwoju Obszarów Wiejskich na lata 2014-2020  (PROW 2014-2020)
4.	Budowa świetlicy wiejskiej wraz z jej wyposażeniem	50.000,00	2020	18.185,00 zł – 36,37% wkład z budżetu gminy  31.815,00 zł – 63,63% unia europejska	Program Rozwoju Obszarów Wiejskich na lata 2014-2020  (PROW 2014-2020)

Promocja, której zadaniem jest upowszechnianie zamierzeń Planu Odnowy Miejscowości Witówko pośród przyszłych beneficjentów, wykonawców i decydentów opierać się będzie o trzy formy komunikacji: - Internet - Prasa lokalna - Promocja i reklama bezpośrednia. Internet będzie głównym dostawcą informacji o Planie Odnowy Miejscowości Witówko. Prasa lokalna służyć będzie jedynie upowszechnianiu informacji w różnych kręgach potencjalnych beneficjentów i wykonawców Planu Odnowy Miejscowości Witówko o istnieniu takiego dokumentu i sposobie jego monitorowania i wdrażania, kierując do źródła informacji, jakim będzie Internet. Promocja i reklama bezpośrednia będzie skierowana do wybranych, potencjalnych wykonawców, inwestorów zidentyfikowanych na podstawie analizy przedsięwzięć inwestycyjnych zawartych w Planie Odnowy Miejscowości

**PRZEWODNICZĄCA**  
**RADY GMINY JEDWABNO**  
  
*Elżbieta Brzóska*