

Uchwała Nr XXVIII/194/21
Rady Gminy Jedwabno
z dnia 11 marca 2021 roku

w sprawie zatwierdzenia Planu Odnowy Miejscowości Piduń na lata 2021-2027

Na podstawie art. 18 ust. 2 pkt 6 ustawy z dnia 8 marca 1990 r. o samorządzie gminnym /Dz. U. z 2020 r., poz. 713 z późn. zm./ Rada Gminy Jedwabno uchwala, co następuje:

§1


Zatwierdza się Plan Odnowy Miejscowości Piduń na lata 2021-2027, przyjęty Uchwałą Nr 1/2021 Zebrania Wiejskiego Sołectwa Piduń z dnia 06.03.2021 r., który stanowi załącznik Nr 1 do niniejszej uchwały, w związku z ubieganiem się o środki finansowe z Programu Odnowy Wsi Województwa Warmińsko - Mazurskiego.

§ 2

Wykonanie uchwały powierza się Wójtowi Gminy Jedwabno.

§ 3

Uchwała wchodzi w życie z dniem podjęcia.

Przewodnicząca
Rady Gminy Jedwabno

Elżbieta Brzóska



Gmina Jedwabno

Załącznik Nr 1
do Uchwały Nr XXVIII/194/21
Rady Gminy Jedwabno
z dnia 11 marca 2021 r.

PLAN ODNOWY MIEJSCOWOŚCI PIDUŃ



Marzec 2021 roku

Spis treści:

	Numer strony
Wykaz skrótów	3
1. Wstęp	4
2. O miejscowości Pidun	5
2.1 Ogólna charakterystyka wsi	5
2.2 Uwarunkowania przyrodniczo-geograficzne	5
2.3 Środowisko kulturowe, historia, zabytki	7
2.4 Infrastruktura	8
2.5 Gospodarka i rolnictwo	10
2.6 Działalność społeczna, ciekawostki	10
3. Analiza SWOT	11
4. Działania, które mieszkańcy uważają za potrzebne do wykonania, żeby w Piduniu żyło się lepiej	12
5. Działania do realizacji w latach 2021-2027 z podaniem ich kosztów ...	13
6. Harmonogram realizacji działań	14
7. Wdrażanie POM	15
8. Monitorowanie POM	15

WYKAZ SKRÓTÓW STOSOWANYCH W TEKŚCIE PLANU:

1. **Program** – Program Odnowy Wsi Województwa Warmińsko-Mazurskiego „Wieś Warmii, Mazur i Powiśla miejscem, w którym warto żyć...”
2. **POM** – Plan Odnowy Miejscowości
3. **GOM** – Grupa Odnowy Miejscowości
4. **SWOT** – analiza polegająca na określeniu i usystematyzowaniu informacji o miejscowości wg kategorii czynników strategicznych: (z ang.) strengths, weaknesses, oportunities oraz threats, – co oznacza analogicznie atuty, słabości, szanse i zagrożenia
5. **Urząd Marszałkowski** – Urząd Marszałkowski Województwa Warmińsko-Mazurskiego
6. **PROW** – Program Rozwoju Obszarów Wiejskich na lata
7. **RPO WiM** – Regionalny Program Operacyjny Warmia i Mazury
8. **FWW** – Fundacja Wspomagania Wsi
9. **PFDiM** – Polska Fundacja Dzieci i Młodzieży

1. Wstęp

Do roku 2020 obowiązywał Plan Odnowy Miejscowości Pidun uchwalony w 2014 roku. Określone w nim działania do realizacji wpisane zostały dla okresu czasowego 2014-2020, Dlatego też mieszkańcy postanowili dokonać zapisu nowego planu z jak największym udziałem mieszkańców. Od 2014 r sołectwo uczestniczy w Programie Odnowy Wsi Województwa Warmińsko - Mazurskiego, w ramach którego sołectwo może otrzymać, między innymi, wsparcie merytoryczne i szkoleniowe umożliwiające opracowanie planu przez samych mieszkańców wsi. Wiosną 2014 r. na zebraniu wiejskim w Piduniu mieszkańcy zdecydowali o zgłoszeniu wsi do konkursu w ramach którego Urząd Marszałkowski dokonał wyboru 40 miejscowości do udziału w Programie, w tym również wsi Pidun. Praca nad planem rozpoczęła się od przekazania mieszkańcom tej wiadomości.

Pierwsze spotkanie, w ramach udziału Pidunia w Programie, odbyło się w Urzędzie Gminy Jedwabno w czerwcu 2014 r.

W sołectwie działa Grupę Odnowy Miejscowości, której zadaniem jest koordynowanie i organizowanie prac mieszkańców Pidunia nad zapisem Planu Odnowy Miejscowości. W skład GOMwchodzą:

- Antoniego Grygorczyka, liderem grupy,
- Stanisława Filipiaka,
- Marię Pyrzanowską,
- Katarzynę Dąbrowską,
- Halinę Skrygulec,
- Barbarę Jeznach,
- Bogdana Dąbrowskiego.

W celu zapisu POM wykorzystano ankiety, spotkania on-line wypełnione przez mieszkańców wsi. Zebrane w ten sposób informacje spisane zostały w POM.

Na zebraniu wiejskim w dniu 06.03.2021r. Plan Odnowy Pidunia na lata 2021 – 2027 został przez mieszkańców uchwalony.

Głównym celem, który przyświecał mieszkańcom przy opracowywaniu niniejszego Planu Odnowy Miejscowości było zdefiniowanie działań, których realizacja wpłynie na poprawę jakości życia mieszkańców. Zaangażowanie mieszkańców w jego opracowanie przekłada się na jakość dokumentu. Strategia rozwoju miejscowości odzwierciedla potrzeby i oczekiwania mieszkańców. Przedstawia także jej obraz opisany wg danych zgromadzonych przez autorów dokumentu podczas pracy nad POM. Dokument niniejszy będzie podstawą do pozyskania zewnętrznych środków finansowych na realizację zaplanowanych działań. Jest to również

dokument, którego wdrażanie i monitorowanie integrować będzie mieszkańców w kolejnych latach. Należy także podkreślić, że POM może być podstawą do poszukiwania finansowania również działań innych niż inwestycyjne. Dlatego też przy tworzeniu planu starano się uwzględnić informacje zawarte w dokumentach strategicznych ważnych dla podejmowania działań wpisanych do POM.



Baner informujący o udziale wsi w Programie wsi w widocznym miejscu

2. O MIEJSCOWOŚCI PIDUŃ

2.1. Ogólna charakterystyka miejscowości

Piduń jest niewielkim Sołectwem wchodzących w skład Gminy Jedwabno. Gminy o charakterze turystyczno-rolniczym, położonej w powiecie szczycieńskim. Pidun leży w odległości 6 km od Jedwabna i 13 km od Wielbarka. Odległość od Szczytna wynosi 27 km. Sołectwo Pidun jest miejscowością, w której, poza starym centrum miejscowości, przeważa już charakter zabudowy letniskowej. Stałych mieszkańców jest tu około 78 (figurujących w ewidencji), natomiast zabudowanych działek letniskowych jest około 120. Obszar sołectwa to głównie lasy, wody, łąki. Jest to typowa wieś turystyczno-rekreacyjna. We wsi jest spora liczba dzieci i młodzieży, która wynosi 28 osób. W Piduniu mieszkają również rodziny z niepełnosprawnymi umysłowo i fizycznie dziećmi.

2.2. Uwarunkowania przyrodniczo-geograficzne

Sołectwo Pidun leży na terenie województwa Warmińsko – Mazurskiego, powiat szczycieński, gmina Jedwabno i rozciąga się wzdłuż drogi wojewódzkiej Nr. 508 (Jedwabno – Wielbark). Obszary sołectwa stanowią tereny rolnicze ze znacznym udziałem kompleksów leśnych. Powierzchnia użytków rolnych w sołectwie wynosi 20 ha.

Są to tereny o wysokich walorach krajobrazowych. Obszar predysponuje głównie do rozwoju funkcji turystycznej i leśnej. Rozwój turystyki ograniczony jest ze względu na brak dostępnych terenów. Mogą tu jedynie powstawać pojedyncze obiekty na wolnych działkach.

Jednak i to jest utrudnione ze względu na objęcie regionu europejskim obszarem chronionym „NATURA -2000” wchodzącego w skład Puszczy Napiwodzko – Ramuckiej.

Na terenie sołectwa znajduje się kilka jezior, największe z nich to jeziora Rekowe, Średnie, Skoneczne. Na części terenów leśnych otaczających sołectwo znajduje się Rezerwat Przyrody **GALWICA**.

Nad brzegiem i w pobliżu jeziora Rekowego od lat 70 – tych ubiegłego wieku wybudowano domki letniskowe w ilości 83 szt. Są to letnicy głównie z Warszawy.

Jezioro Średnie i Skoneczne nie jest objęte żadną zabudową, gdyż położone są na obszarze objętym porozumieniem działań na rzecz ekorozwoju „**Zielone Płuca Polski**”.

Wieś Piduń otoczona jest lasem. Jest to las głównie iglasty; sosna, świerk oraz brzoza i olcha. Las powstał w większości na terenach porolnych po II wojnie światowej z uwagi na słabą glebę V i VI klasy. Lasy w obrębie sołectwa Piduń administruje Nadleśnictwo Szczytno w którego skład wchodzi leśnictwa Piduń, Narty, Galwica.

Na obszarze wsi Piduń rosną dwa pomniki przyrody. Znajdują się one przy leśniczówce „Galiwica” na kolonii- Są to bartne lipy. Wymagają one działań ochronno- zabezpieczających ze strony Gminy.

Około 4 km od wsi przepływa rzeka Omulew. W obrębie rzeki Nadleśnictwo Szczytno odbudowało naturalne warunki dla bytowania cietrzewia celem rozwoju i bytowania prawie ginącego gatunku tego pięknego ptaka.



Fragment miejscowości z zabudową letniskową

2.3. Środowisko kulturowe, historia, zabytki

Piduń założono 2 lipca 1755 r., jako wieś szkatułkową. W miejscowości tej istniała smolarnia. Do 1945 r. Pidun nosił nazwę Schuttscchnofen, tzn. Szucki Piec. Wskazuje to na związek z Szucią. Aby nie doprowadzić do pożaru całej wsi, wszelkie smolarnie tworzone w pewnej odległości od zabudowań. Z czasem smolarnie przekształciły się w drobne osiedla, zamieszkiwane przez smolarzy i ich rodziny, a potem stawały się samodzielnymi wsiami. Obecna nazwa Pidun wzięła się od nazwiska jednego z pierwszych mieszkańców wsi – **Piduna**. Została ona wymieniona jako druga, po Schuttscchenofen, nazwa w spisie urzędowym z 1820 r. Spis ten to jedyny dokument sprzed 1945 r., który podaje nazwę Pidun. Szkołę w Piduniu założono podczas panowania Fryderyka Wilhelma III.

W 1858 r. wieś posiadała 29 chałup. W 1885 r. liczba mieszkańców wynosiła – 281 osób. W sołectwie Pidun brak jest jakiegokolwiek środowiska kulturowego.

Być może w ramach powstałej Grupy Odnowy Wsi uda się zawiązać jakieś stowarzyszenia kulturowe lub Koło Gospodyń Wiejskich, ale do tego trzeba przekonać choć część mieszkańców wsi – szczególnie tych dłużej mieszkających.

Szwadron „Lufy” należał do V Brygady Wileńskiej Armii Krajowej dowodzonej przez majora Zygmunta Szendzielarza ps. „Łupaszka”. Major Zygmunt Szendzielarz jest obok Sienkiewiczowskiego Kmicica najsłynniejszym partyzantem jaki kiedykolwiek prowadził walkę na Warmii i Mazurach. Działalność niepodległościowa majora Szendzielarza do 1989 roku przedstawiana była jednostronnie zgodnie z linią ideologiczną komunistycznej władzy. Major przez lata uważany był za leśnego reakcyjnego bandytę, który bezwzględnie mordował funkcjonariuszy Urzędu Bezpieczeństwa i działaczy komunistycznych. Dopiero 23.03.2006 r. w 55 rocznicę śmierci majora Zygmunta Szendzielarza „Łupaszki” dowódcy 5 Wileńskiej Brygady AK Sejm Rzeczypospolitej Polskiej podjął uchwałę stwierdzającą, że żołnierze wyklęci dobrze zasłużyli się Ojczyźnie i należy czcić ich pamięć za ich poświęcenie dla niepodległości. Major „Łupaszka” żołnierz do końca wierny Niepodległej Polsce za swą służbę został odznaczony orderem Virtuti Militari.



Kapliczka we wsi

2.4. Infrastruktura

Drogi, sieć energetyczna, wodociągowa, kanalizacyjna, telefoniczna, internet.

- Sołectwo posiada zabezpieczone potrzeby w zakresie dostawy energii elektrycznej. Również w części dotyczącej zabudowy letniskowej.
 - Przez teren sołectwa przebiegają drogi gminne, powiatowe, wojewódzkie. W miejscowości jest przystanek autobusowy. Jest on zlokalizowany w miejscu dogodnym dla mieszkańców. W celu skomunikowania się z Jedwabnem, w którym znajdują się najważniejsze instytucje i obiekty użyteczności publicznej, mieszkańcy korzystają z transportu własnego. Ruch samochodowy w obrębie wsi generowany jest głównie przez przewoźników wiozących drzewo do tartaku IKEA w Wielbarku oraz przez mieszkańców. W okresie letnim ruch ten znacznie się wzmacnia ze względu na pobyt dużej ilości letników posiadających swoje domy na działkach letniskowych.
- W chwili obecnej układ komunikacyjny nie jest przystosowany do zwiększającego się ruchu samochodowego. Odczuwalny jest brak ścieżek pieszych i rowerowych.



Część starej zabudowy wsi.

We wsi nie ma sieci wodociągowej i kanalizacyjnej. Rozwiązania w tym zakresie stosowane są na poziomie indywidualnej zabudowy mieszkaniowej lub letniskowej.

- W zakresie dostępu do telefonii stacjonarnej we wsi istnieje sieć umożliwiająca dostęp do telefonu. Nie ma jednak możliwości podłączenia użytkowników do internetu przewodowego (np. za pośrednictwem sieci światłowodowych). Na obszarze Sołectwa dostępny jest internet mobilny.

Edukacja, zdrowie, kultura, bezpieczeństwo

- W Piduniu nie ma obiektów oświatowych. Dzieci i młodzież uczęszczają do szkół znajdujących się Jedwabnie. W celu dotarcia do szkoły uczniowie z Pidunia korzystają z komunikacji zorganizowanej w tym zakresie przez Gminę. Jeżeli chodzi o dostęp do szkół ponadgimnazjalnych, młodzież z Pidunia najczęściej uczy się w Szczytnie.
- We wsi nie ma ośrodka zdrowia, gabinetu lekarskiego, punktu aptecznego. Potrzeby w tym zakresie mieszkańcy zaspokajają w Jedwabnie, Szczytnie, Nidzicy.
- Brak świetlicy i jakiegokolwiek budynku gminnego. Spotkania mieszkańców i ważne wydarzenia w miejscowości koncentrowały się dotychczas w miejscu zlokalizowanym poza zabudową wsi, wśród zieleni, a w razie niesprzyjającej pogody, w domu sołtysa. Miejsce spotkań plenerowych zagospodarowane jest na cele miejsca integracyjnego i wypoczynkowego mieszkańców wsi. Obecnie trwają prace, przy aktywnym udziale mieszkańców, nad dalszym zagospodarowaniem tego miejsca.

- W zakresie bezpieczeństwa pożarowego najbliższa jednostka Ochotniczej Straży Pożarnej znajduje się w Jedwabnie i Szuci, natomiast Państwowa Straż Pożarna mieści się w Szczytnie.

2.5. Gospodarka i rolnictwo

Grunty rolne położone na terenie sołectwa należą do klas V – VI. W miejscowości nie jest prowadzona żadna rolnicza działalność produkcyjna.

W sołectwie świadczone są usługi w ramach indywidualnej działalności gospodarczej oraz spółki prawa handlowego w zakresie:

- usługi leśne,
- sklep spożywczo – przemysłowy,
- agent ubezpieczeniowy,
- usługi stolarskie,
- agroturystyka,
- instalacje sanitarne i elektryczne, pompy ciepła, rekuperacja, uzdatnianie wody.

Innych możliwości zatrudnienia mieszkańcy sołectwa mogą poszukiwać najczęściej w zakładach pracy znajdujących się w Jedwabnie i Wielbarku.

2.6. Działalność społeczna, ciekawostki

Sołectwo Pidun od roku posiada własną stronę internetową pod adresem: www.pidun.pl. Strona ta została zaprojektowana i jest prowadzona przez jednego z okresowych mieszkańców Pidunia w ramach wolontariatu. Opisuje ona wszystkie bieżące wydarzenia i przekazuje mieszkańcom ważne informacje.

Za ciekawostkę w miejscowości Pidun, należy uznać fakt, że tutaj można się natknąć na pojazdy marki Trabant starannie odrestaurowane przez ich właścicieli. Hobby takie posiada młode małżeństwo mieszkające w Piduniu. Ekspozycja pojazdów stanowi atrakcję organizowanych w miejscowości wydarzeń integracyjnych.

Mieszkańcy regularnie organizują cykliczne, wiejskie wydarzenia integracyjne, takie jak: Dzień Dziecka, Eko-piknik, Mikołajki, Święto Kartofla, Wielka Orkiestra Świątecznej Pomocy.



Malowanie samochodu marki Trabant przez dzieci ze wsi Pidun

3. Analiza SWOT

Mocne strony:

- atrakcyjne położenie (lasy, jeziora)
- zaangażowanie mieszkańców w działania na rzecz miejscowości,
- strona internetowa Pidunia,
- współpraca z mieszkańcami domków letniskowych,
- spora ilość dzieci i młodzieży,
- bogactwo runa leśnego (grzyby, jagody, żurawina),
- teren gminy do dyspozycji sołectwa,
- cykliczne wydarzenia integracyjne.

Słabe strony:

- brak sieci kanalizacyjnej i wodociągowej,
- brak zasięgu telefonii komórkowych, oraz internetu,
- brak zaangażowania większej grupy mieszkańców (ciągle te same osoby),
- brak dostępu do stałego łącza telefonicznego oraz internetowych sieci światłowodowych,
- mała ilość ryb w jeziorach,
- słaba aktywność gospodarcza mieszkańców,
- nastawienie dużej części mieszkańców roszczeniowo.

- Brak ścieżek pieszko-rowerowych

Szanse:

- wykorzystanie atrakcyjnego turystycznie położenia miejscowości,
- dostępność funduszy zewnętrznych,
- unikalna przyroda chroniona w rezerwach i na obszarach Natura 2000
- nowi mieszkańcy na działkach letniskowych,
- możliwość dostępu do jeziora Rekowego,
- fundusz sołecki,
- udział w Programie Odnowy Wsi Województwa Warmińsko-Mazurskiego.

Zagrożenia:

- występowanie obszarów chronionych utrudniających realizację inwestycji/zabudowy,
- brak komunikacji publicznej,
- duże zagęszczenie samochodów ciężarowych przejeżdżających przez miejscowość,
- brak stałego miejsca spotkań mieszkańców (światlica),
- brak inwestora zainteresowanego budową sieci internetowej światłowodowej,
- możliwość odpływu młodych do miast za pracą,
- brak oświetlenia dróg we wsi.

4. Działania, które mieszkańcy uważają za potrzebne do wykonania, żeby w Piduniu żyło się lepiej.

- a) Modernizacja i dobudowa oświetlenia ulicznego
- b) Zagospodarowanie działki gminnej:
- c) Pomost dla wędkarzy, urządzenie plaży,
- d) Remont dróg gminnych,
- e) Budowa ścieżki pieszo – rowerowej Jedwabno – Piduń, Rekowica
- f) Wytyczenie szlaków turystycznych,
- g) Uruchomienie komunikacji osobowej do Jedwabna, Wielbarka i Szczytna,
- h) Wykonanie sieci wodociągowej,
- i) Wykonanie sieci kanalizacyjnej,
- j) Organizowanie imprez integracyjnych: zawody wędkarskie, kartoflak, dzień dziecka, eko-piknik, mikołaj,
- k) Wioska tematyczna – opracowanie planu, udział w szkoleniach,
- l) Wizyty studyjne w innych sołectwach,
- m) Budowa chodnika wzdłuż drogi wojewódzkiej

- n) Wykonanie tablicy historycznej przy pomniku
- o) Zagospodarowanie skweru przy pomniku ofiar I Wojny Światowej
- p) Szkolenia mieszkańców podnoszące wiedzę, umiejętności i kompetencje niezbędne dla aktywizowania społeczności wiejskiej

5. Działania do realizacji w latach 2021-2027 z podaniem ich kosztów.

Działanie/zadanie	Kwota w zł niezbędna do realizacji	Źródła finansowania
Modernizacja i dobudowa oświetlenia ulicznego	55.000	Budżet Gminy, Urząd Marszałkowski, PROW, inne
Zagospodarowanie działki gminnej	50.000	Budżet Gminy, Urząd Marszałkowski
Zagospodarowanie skweru przy pomniku ofiar I Wojny Światowej	10.000	Budżet Gminy, Fundusz sołecki, Urząd Marszałkowski, PROW, RPOWiM, i inne
Tablica historyczna przy pomniku	14.000	Budżet Gminy, Fundusz sołecki, Urząd Marszałkowski, PROW, RPOWiM, i inne
Pomost dla wędkarzy, urządzenie plaży	10.000	Budżet Gminy, Fundusz sołecki, Urząd Marszałkowski, PROW, RPOWiM, i inne
Remont dróg gminnych	20.000	Budżet Gminy, Fundusz sołecki, Urząd Marszałkowski, PROW, RPOWiM i inne
Budowa ścieżki pieszo – rowerowej Jedwabno – Piduń- Rekownica	150.000	Budżet Gminy, Fundusz sołecki, PROW, RPOWiM i inne
Wytyczenie szlaków turystycznych	15.000	Budżet Gminy, Fundusz sołecki, Urząd Marszałkowski, PROW, RPOWiM, FWW i inne
Wykonanie sieci wodociągowej	800.000	Budżet Gminy, Fundusz sołecki, Urząd Marszałkowski, PROW, RPOWiM i inne
Wykonanie sieci kanalizacyjnej	1 200 000	Budżet Gminy, Fundusz sołecki, Urząd Marszałkowski, PROW, RPOWiM i inne
Organizowanie imprez integracyjnych: zawody wędkarskie, kartoflak, dzień dziecka, eko-piknik, mikołaj	5.000/rok	Budżet Gminy, Fundusz sołecki, Urząd Marszałkowski, FWW, PFDiM, Program „Działaj lokalnie” i inne
Wioska tematyczna – opracowanie planu, udział w szkoleniach	1.000/rok	Budżet Gminy, Fundusz sołecki, Urząd Marszałkowski, FWW i inne
Wizyty studyjne w innych sołectwach	500/rok	Budżet Gminy, Fundusz sołecki, Urząd Marszałkowski, FWW i

Działanie/zadanie	Kwota w zł niezbędna do realizacji	Źródła finansowania
		inne
Budowa chodnika wzdłuż drogi wojewódzkiej	50000,00	Budżet Gminy, Fundusz sołecki, Urząd Marszałkowski, FWW i inne
szkolenia podnoszące wiedzę, umiejętności i kompetencje niezbędne dla aktywizowania społeczności wiejskiej	1000/rok	Budżet Gminy, Fundusz sołecki, Urząd Marszałkowski, FWW i inne

6. Harmonogram realizacji działań

Działanie/zadanie	2021	2022	2023	2024	2025	2026	2027
Modernizacja i dobudowa oświetlenia ulicznego		x					
Zagospodarowanie działki gminnej	x	x	x	x	x	x	x
Pomost dla wędkarzy, urządzenie plaży					x	x	
Remont dróg gminnych	x	x	x	x			
Budowa ścieżki pieszo – rowerowej Jedwabno – Piduń	x						
Wytyczenie szlaków turystycznych			x	x			
Wykonanie sieci wodociągowej		x	x				
Wykonanie sieci kanalizacyjnej		x	x				
Organizowanie imprez integracyjnych: zawody wędkarskie, kartoflak, dzień dziecka, eko-piknik, mikołaj	x	x	x	x	x	x	x
Wioska tematyczna – opracowanie planu, udział w szkoleniach	x	x	x				
Wizyty studyjne w innych sołectwach		x	x	x	x	x	
Szkolenia podnoszące wiedzę, umiejętności i kompetencje niezbędne dla aktywizowania społeczności wiejskiej		x	x	x	x	x	x
Budowa chodnika wzdłuż drogi wojewódzkiej	x	x					
Zagospodarowanie skweru przy pomniku ofiar I Wojny Światowej	x	x	x				
Budowa tablicy historycznej przy pomniku	x	x	x				

7. Wdrażanie Planu Odnowy Miejscowości

W celu skutecznego wdrażania POM szereg czynności powinno być podejmowanych przez mieszkańców Sołectwa oraz Urząd Gminy. Zadania dla Grupy Odnowy Miejscowości i mieszkańców Pidunia zostały zdefiniowane następująco:

- rokroczne składanie wniosków do budżetu gminy w odpowiednim terminie,
- rokroczne przygotowanie wniosku na wykorzystanie funduszu sołeckiego,
- udział w konkursach celem uzyskania dofinansowania dla realizacji działań, również poza środkami budżetu gminy,
- udział mieszkańców wsi w szkoleniach podnoszących wiedzę, umiejętności i kompetencje niezbędne dla aktywizowania społeczności wiejskiej,
- podejmowanie działań zachęcających mieszkańców wsi do realizacji projektów/działań wymagających wkładu rzeczowego w postaci pracy,
- informowanie mieszkańców o podejmowanych działaniach,
- pilnowanie wyznaczonych terminów.


Zadania jakie mieszkańcy określili po stronie Urzędu Gminy Jedwabno to:

- informowanie mieszkańców wsi o terminach składania wniosków do budżetu gminy i na wykorzystanie funduszu sołeckiego,
- przekazywanie informacji o konkursach, w których sołectwo mogłoby uzyskać dofinansowanie dla realizacji zaplanowanych działań,
- przekazywanie informacji o szkoleniach, w których mieszkańcy mogliby uczestniczyć,
- informowanie mieszkańców o składanych przez gminę wnioskach na dofinansowanie działań inwestycyjnych wpisanych do POM.

8. Monitorowanie realizacji Planu Odnowy Miejscowości

Grupa Odnowy Miejscowości pracując nad tą częścią dokumentu uznała, że powinny to być działania wspólne zarówno mieszkańców wsi jak i samorządu gminnego. Wśród tych działań należy wymienić:

- przeprowadzanie analizy zrealizowanych działań i informowanie mieszkańców przynajmniej raz w roku,
- konsultacje z mieszkańcami w celu np. wpisania nowych potrzeb
- przeprowadzenie ankiety ewaluacyjnej wśród mieszkańców po 2-3 latach od uchwalenia POM.


PRZEWODNICZĄCA
RADY GMINY JEDWABNO

Elżbieta Brzóška

Imienny wykaz głosowania radnych

Rady Gminy Jedwabno nad uchwałą nr XXVIII/194/21 z dnia 11 marca 2021 roku w sprawie zatwierdzenia Planu Odnowy Miejscowości Piduń na lata 2021-2027.

Lp.	Nazwisko i imię	Głos „za”	Głos „przeciw”	Głos „wstrzymując się”
1.	Iwona Arbatowska	X		
2.	Elżbieta Brzóska	X		
3.	Daniel Dunajski	X		
4.	Grażyna Jaguszevska	X		
5.	Sylwester Janowski	X		
6.	Krystyna Kabała	X		
7.	Teresa Licka	X		
8.	Jan Mil	X		
9.	Dariusz Piórkowski	X		
10.	Kamila Szczepańska	X		
11.	Adam Szewczyk	X		
12.	Magdalena Sznajder	X		
13.	Marianna Szydlik	X		
14.	Danuta Trzcńska	X		
15.	Katarzyna Wiktorowska	X		
Podsumowanie:		15	0	0

Przewodnicząca
Rady Gminy Jedwabno


(Elżbieta Brzóska)

