

**Uchwała Nr XXVIII/195/21**  
**Rady Gminy Jedwabno**  
**z dnia 11 marca 2021 roku**

**w sprawie zatwierdzenia Planu Odnowy Miejscowości Rekownica na lata 2021-2027**

Na podstawie art. 18 ust. 2 pkt 6 ustawy z dnia 8 marca 1990 r. o samorządzie gminnym /Dz. U. z 2020 r., poz. 713 z późn. zm./ Rada Gminy Jedwabno uchwała, co następuje:

**§1**


Zatwierdza się Plan Odnowy Miejscowości Rekownica na lata 2021-2027, przyjęty Uchwałą Nr 1/2021 Zebrania Wiejskiego Sołectwa Rekownica z dnia 06.03.2021 roku r., który stanowi załącznik Nr 1 do niniejszej uchwały, w związku z ubieganiem się o środki finansowe z Programu Odnowy Wsi Województwa Warmińsko- Mazurskiego.

**§ 2**

Wykonanie uchwały powierza się Wójtowi Gminy Jedwabno.

**§ 3**

Uchwała wchodzi w życie z dniem podjęcia.

**Przewodnicząca**  
**Rady Gminy Jedwabno**  
  
**Elżbieta Brzóska**



Załącznik Nr 1  
do Uchwały Nr XXVIII/195/21  
Rady Gminy Jedwabno  
z dnia 11 marca 2021 r.

# PLAN ODNOWY MIEJSCOWOŚCI REKOWNICA



Marzec 2021

## Spis treści:

	Numer strony
Wykaz skrótów .....	3
1. Zamiast wstępu .....	4
2. Jak, kto, po co, dlaczego?.....	4
3. O miejscowości Rekownica .....	6
3.1. Ogólna charakterystyka wsi .....	6
3.2. Uwarunkowania przyrodniczo-geograficzne .....	6
3.3. Środowisko kulturowe, historia, zabytki .....	7
3.4. Infrastruktura .....	9
3.5. Gospodarka i rolnictwo .....	11
3.6. Organizacje pozarządowe .....	11
4. Analiza SWOT .....	11
5. Działania, które mieszkańcy uważają za potrzebne do wykonania, żeby w Rekownicy żyło się lepiej .....	12
6. Działania do realizacji w latach 2021-2027 z podaniem ich kosztów ...	14
7. Harmonogram realizacji działań .....	15
8. Wdrażanie POM .....	17
9. Monitorowanie POM .....	17

## **SŁOWNIK SKRÓTÓW STOSOWANYCH W TEKŚCIE PLANU:**

1. **Program** – Program Odnowy Wsi Województwa Warmińsko-Mazurskiego „Wieś Warmii, Mazur i Powiśla miejscem, w którym warto żyć...”
2. **POM** – Plan Odnowy Miejscowości
3. **GOM** – Grupa Odnowy Miejscowości
4. **SWOT** – analiza polegająca na określeniu i usystematyzowaniu informacji o miejscowości wg kategorii czynników strategicznych: (z ang.) strengths, weaknesses, oportunities oraz threats, – co oznacza analogicznie atuty, słabości, szanse i zagrożenia
5. **Urząd Marszałkowski** – Urząd Marszałkowski Województwa Warmińsko-Mazurskiego
6. **PROW**– Program Rozwoju Obszarów Wiejskich
7. **RPO WiM**– Regionalny Program Operacyjny Warmia i Mazury

## 1. Zamiast wstępu

*Jako, że pamięć rzeczy ludzkich szybko przemija, przeto słusznym jest zwyczaj utrwalania na piśmie ważniejszych zdarzeń, aby przekazać potomnym ich znaczenie. Tą myślą powodowani spisujemy niniejszą kartę.*

*Wszem i wobec i każdemu z osobna wiadomym się czyni, że w dniu .... Marzec 2021 r.,*

*Mieszkańcy Rekownicy, powodowani dbałością o pomyślny jej rozwój, uchwalili postanowienia spisane na kolejnych kartach tegoż dokumentu, nazwanego Planem Odnowy Miejscowości.*

*W dzieło tworzenia dokumentu zaangażowało się wielu zacnych Rekowniczian. Nad jakością zapisów i mobilizowaniem mieszkańców do działania czuwała Grupa Odnowy Miejscowości, pod przewodnictwem Haliny Mikos.*

*Dla udokumentowania tych faktów, oraz pozostawienia świadectwa dla potomnych, karta niniejsza została przez świadków powyższych zdarzeń spisana i własnoręcznie podpisana*

*Grupa Odnowy Rekownicy*

## 2. Jak, kto, po co, dlaczego?

### **Kto i dlaczego?**

Dotychczas obowiązywał Plan Odnowy Miejscowości uchwalony w 2014. Ponieważ określone w nim działania do realizacji wpisane zostały dla okresu czasowego 2014-2020 mieszkańcy zaczęli zastanawiać się nad potrzebą jego zapisu i sposobem wykonania tego z jak największym udziałem mieszkańców. Na początku roku 2014 Sołtys Wsi otrzymał informację o możliwości przystąpienia miejscowości do Programu Odnowy Wsi Województwa Warmińsko - Mazurskiego, w ramach którego sołectwo może otrzymać, między innymi, wsparcie merytoryczne i szkoleniowe umożliwiające opracowanie planu przez samych mieszkańców wsi. wiosną 2014 r. na zebraniu wiejskim w Rekownicy

mieszkańcy zdecydowali o zgłoszeniu wsi do konkursu w ramach którego Urząd Marszałkowski dokonał wyboru 40 miejscowości do udziału w POM, w tym również wsi Rekownica. Mieszkańcy z radością przyjęli tę wiadomość. Plan stracił swą ważność w 2020 r., dlatego mieszkańcy wspólnie ustalili i opracowali niniejszy dokument, spisując w nim najpilniejsze potrzeby dotyczące sołectwa, aby móc dalej prężnie się rozwijać i działać dla dobra wspólnego.

### **Jak mieszkańcy pracowali nad przygotowaniem POM?**

Rozpoczęliśmy od przekazania mieszkańcom Rekownicy informacji pracach nad zapisem POM. Ustalono zasady współpracy i odpowiedzialności. Wstępnie też uzgodniono z przedstawicielem mieszkańców wsi harmonogram prac nad POM.

W skład GOM wchodzi:

- Halinę Mikos, lider grupy,
- Agnieszkę Remuszko,
- Jarosława Frąckowiak,
- Ilonę Kłoskowską,
- Mieczysława Iwanowicza,
- Grzegorza Kłoskowskiego.

Podczas spotkań online mieszkańcy wymieniali się informacjami do analizy SWOT, spisując propozycje działań, oraz sposoby informowania mieszkańców o udziale Rekownicy w Programie i zachęcania ich do pracy nad zapisem POM. Głównym celem przeprowadzonej analizy SWOT miejscowości było określenie aktualnej i perspektywicznej pozycji i stanu sołectwa.

Powołana przez mieszkańców GOM pracowała przez kolejne miesiące nad zgromadzeniem i opisaniem informacji o zasobach miejscowości. Członkowie GOM podczas tworzenia dokumentu przeprowadzili również szereg konsultacji i rozmów przez komunikatory z mieszkańcami.

### **Po co?**

Niniejszy Plan Odnowy Miejscowości Rekownica powstał, aby zdefiniować działania, których realizacja wpłynie na poprawę jakości życia mieszkańców. Zaangażowanie mieszkańców w jego opracowanie przekłada się na jakość dokumentu. Strategia rozwoju miejscowości odzwierciedla potrzeby i oczekiwania mieszkańców. Przedstawia także jej obraz opisany wg danych zgromadzonych przez mieszkańców podczas pracy nad POM. Dokument niniejszy będzie podstawą do pozyskania zewnętrznych środków finansowych na realizację zaplanowanych działań. Jest to również dokument, którego wdrażanie i

monitorowanie integrować będzie mieszkańców w kolejnych latach. Należy także podkreślić, że POM może być podstawą do poszukiwania finansowania działań miękkich przez mieszkańców oraz działające tu stowarzyszenie.

Dlatego też przy tworzeniu planu starano się uwzględnić informacje zawarte w dokumentach strategicznych ważnych dla podejmowania działań wpisanych do POM.

### **3. O MIEJSCOWOŚCI REKOWNICA**

#### **3.1. Ogólna charakterystyka miejscowości**

Rekownica jest jednym z Sołectw wchodzących w skład Gminy Jedwabno. Gminy o charakterze turystyczno-rolniczym, położonej w powiecie szczycieńskim. Rekownica leży na granicy gminy Jedwabno i Wielbark ok. 10 km na południowy wschód od Jedwabna. Odległość od Szczytna wynosi 33 km, odległość od Wielbarka 12 km.

Sołectwo Rekownica jest miejscowością, w której, poza starym centrum miejscowości, przeważa już charakter zabudowy letniskowej. Stałych mieszkańców jest tu około 70 (figurujących w ewidencji), natomiast zabudowanych działek letniskowych jest około 200. Obszar sołectwa to ok. 2800 km<sup>2</sup>

Jest to typowo wieś turystyczno-rekreacyjna. Rolnictwo praktycznie tu nie istnieje.

Gleby: piaski i torfowo-mułowe.

83 mieszkańców

#### **3.2 Uwarunkowania przyrodniczo-geograficzne**

Panujący w Rekownicy klimat jest umiarkowany – wilgotny. Średnie temperatury roczne od -15 do +25. Średnia liczba dni gorących 120, zimnych 150. Pokrywa śnieżna utrzymuje się do marca – przeważają wiatry północno – wschodnie.

Wieś Rekownica położona jest nad rzeczką o tej samej nazwie wypływającą z jeziora Konik i wpadającą do Omulwii. W bezpośrednim sąsiedztwie Rekownicy znajdują się jeszcze dwa jeziora: Rekowe i Głęboczek. Wieś położona jest wśród terenów leśnych. Lasy zresztą stanowią około 65% ogólnej powierzchni Gminy Jedwabno. Kilka kilometrów na północ od Rekownicy znajduje się rezerwat Galwica. Jest on jednym z najlepiej zachowanych rezerwatów torfowiskowych w województwie warmińsko –mazurskim. Świadczy o tym bardzo wysoki poziom bioróżnorodności roślinnej i zwierzęcej oraz występowanie wielu rzadkich stenotopowych gatunków. Przedmiotem ochrony w rezerwacie są śródleśne



torfowiska przejściowe; pierwotna roślinność torfowiskowa oraz miejsca lęgowe ptactwa wodnego i błotnego. Biorąc pod uwagę stan zachowania priorytetem ochrony są tu otwarte ekosystemy torfowiskowe

Największe znaczenie w rezerwacie „Galwica” mają obszary mokradłowe, których ochrona jest coraz większym problemem w skali kraju, ze względu na obniżanie się poziomu wód, które prowadzi do degradacji ekosystemów związanych z wodą.

Rezerwat „Galwica” jest otoczony ze wszystkich stron lasami, które stanowią część dużego kompleksu leśnego – Puszczy Napiwodzko – Ramudzkiej. W okolicy brak jest nie tylko dużych aglomeracji, ale także większych miejscowości, co jest korzystne z punktu widzenia przyrody. Pozytywny wpływ ma także niedalekie położenie jeziora Sasek Mały, które stabilizuje warunki wodne rezerwatu.

Do najcenniejszych gatunków roślin znajdujących się na tym terenie zaliczamy: wątlík błotny (*Hammarbya paludosa*), wełnianka delikatna (*Erioporum gracile*), gwiazdnica grubolistna (*Stellaria crassifolia*), turzyca strunowa (*Carex chordorrhiza*), lipiennik Loesela (*Liparis loeselii*), nerecznica grzebieniasta (*Dryopteris cristata*), mszar nastroszony (*Paludella squarrosa*), torfowiec brunatny (*Sphagnum fuscum*), błotniszek wełnisty (*Helodium blandowii*). Są to gatunki torfowiskowe, które mają duże wymagania wilgotnościowe.

Na terenie rezerwatu znajduje się wiele drzew dziuplastych, co sprzyja rozwojowi ornitofauny.



Fotografia pochodzi ze strony internetowej Nadleśnictwa Szczytno  
[www.szczytno.olsztyn.lasy.gov.pl/rezerwaty-przyrody](http://www.szczytno.olsztyn.lasy.gov.pl/rezerwaty-przyrody)

**W odległości kilku kilometrów tym razem na zachód znajduje się Rezerwat Małga. Rezerwat powstał w 1991 roku. Chroni gniazda rzadkich ptaków i noclegowiska żurawi**

**W rezerwacie Małga występuje między innymi łabędź niemy i orlik krzykliwy. Żyje tu też ponad 100 bardzo rzadkich cietrzewi.**

Obszar rezerwatu jest chętnie odwiedzany przez turystów, zarówno pieszo jak i rowerem. Na teren rezerwatu nie wolno wjeżdżać samochodami. Obejmuje on zabagniony odcinek doliny Omulwi, w okolicach zniszczonej wsi Małga.

Wieś leży na pograniczu dwóch nadleśnictw: Szczytno i Wielbark. Otaczające wieś obszary leśne stanowią część Puszczy Napiwodzko-Romunckiej. Około 25 hektarów lasu w okolicach Rekownicy to lasy prywatne.

### **3.3. Środowisko kulturowe, historia, zabytki**

Osada na zupełnym odludziu puszczańskim uzyskała przywilej 5.10.1710r., jako wieś szkatułkowa. Dokument założycielski dla Rekownicy wystawił Rudolf Wilhelm von Luteritz. Został on potwierdzony 12 marca 1711 roku. Wieś otrzymała wtedy 16 łanów i 8 mórg chełmińskich ziemi to jest ok. 270 ha ziemi, a nazwa była od początku polska, choć pisana według reguł niemieckich Rekownica. Wydaje się niewątpliwie, iż nazwę tę wzięto od strumienia, który brał początek w pobliskim jeziorze Konik, płynął środkiem wsi i wpadał do Omulwi. Założycielem Rekownicy był rybak o nazwisku Eugen Gros, z polska nazywany Groszem. Jej obszar wynosił nieco powyżej 16 łanów W 1780r., we wsi było 12 zagród chłopskich, 1820- 31 chałup i 158 mieszkańców, w 1849- 33 chałupy i 251 mieszkańców, w 1858r- 42 chałupy. W 1897r., pożar zniszczył 5 zagród we wsi. Po 1870r., znaleziono słabe grunty porolne w okolicach wsi. Zakończone w 1936r., prace melioracyjne przysporzyły wsi wiele łąk i pastwisk, co zaowocowało we wzroście o jedną trzecią pogłowia zwierząt hodowlanych. W 1928r., wieś liczyła 444 mieszkańców, a w 1939r., - 385. Było w niej wówczas 57 gospodarstw chłopskich, w tym 13 o powierzchni od 20 do 100 hektarów. Aż 19 gospodarstw znajdowało się w rozproszeniu wokół zabudowy wiejskiej. We wsi istniała szkoła, która w 1902r., uzyskała drugą izbę lekcyjną. Była gospoda Burdeńskiego połączona ze sklepem spożywczym, drugi zaś prowadził Adamowski. Rzemiosło reprezentowali kowal, szewc, stelmach, stolarz, rybak, dwaj rzeźnicy. Z racji swojego położenia część gospodarstw

często była podtapiana przez nieobliczalną rzeczkę Rekownicę. Również pożary nie omijały tej wsi. Stąd mieszkańcy Rekownicy w 1923 roku założyli własną ochotniczą straż pożarną. Rekownica jako wieś dzieliła się na trzy zasadnicze części. Wzdłuż wschodniego brzegu rzeki Rekownicy ciągnęła się główna ulica wsi, której początek przecinała droga Jedwabno – Wielbark. Przy tym skrzyżowaniu znajdowała się też szkoła i karczma Burdenskiego.

Po drugiej stronie rzeki, na jej zachodnim brzegu, na południe od drogi Jedwabno – Wielbark i wzdłuż równoległej do rzeki ulicy, znajdowała się część wsi zwana „Zastrugą”.

Po zachodniej stronie rzeczki Rekownicy, wzdłuż drogi do leśniczówki Rekowo (dzisiaj asfaltowa droga w kierunku Jedwabna). Nazywała się „Podbór”, gdyż faktycznie patrząc od strony centrum wsi była położona „pod lasem”. Na wschodnim brzegu rzeki, w miejscu gdzie droga Jedwabno – Wielbark rozdzielała „Zastrugę” i „Podbór”, znajdowała się remiza strażacka, cmentarz i siedziba Sołectwa (u mieszkańca nazwiskiem Wetkło). Obok zwartej zabudowy Rekownica posiadała również 19 kolonii.

Nocą z 19 na 20 stycznia 1945r., wkroczyła tu czołówka frontowa Armii Czerwonej, która rozstrzelała 12 mieszkańców, a 27 z nich zginęło na wojnie. Ich nazwiska są wyłącznie polskie. Na cmentarzu wiejskim znajduje się kwatera wojenna z 1914r. W 1954r., wyłączono gromadę Rekownica z gminy Wały i włączono ją w obręb powiatu szczycieńskiego



Fotografia pochodzi ze strony: [mojemazury.pl/ciekawe-miejsca/419/Rezerwat-przyrody-Malga](http://mojemazury.pl/ciekawe-miejsca/419/Rezerwat-przyrody-Malga)

### **3.4. Infrastruktura**

#### **Drogi, sieć energetyczna, wodociągowa, kanalizacyjna, telefoniczna, internet**

- Sołectwo posiada zabezpieczone potrzeby w zakresie dostawy energii elektrycznej. Również w części dotyczącej zabudowy letniskowej.

- Przez teren sołectwa przebiegają drogi gminne, powiatowe, wojewódzkie. Część dróg gminnych i powiatowych wymaga również modernizacji lub budowy nawierzchni utwardzonych.

W miejscowości jest przystanek autobusowy w bardzo złym stanie technicznym. Jest on zlokalizowany częściowo na gruncie prywatnym, którego właściciele żądają rozbiórki uciążliwego dla nich obiektu.

W celu skomunikowania się z Jedwabnem, w którym znajdują się najważniejsze instytucje i obiekty użyteczności publicznej, mieszkańcy korzystają z komunikacji autobusowej.

- We wsi nie ma sieci wodociągowej i kanalizacyjnej. Rozwiązania w tym zakresie stosowane są na poziomie indywidualnej zabudowy mieszkaniowej lub letniskowej. Jakość wody pozyskiwanej z indywidualnych ujęć nie jest wystarczająca. Należy rozważyć możliwość budowy wodociągu wiejskiego, biorąc pod uwagę ilość wybudowanych już i planowanych do budowy obiektów letniskowych.

- W zakresie dostępu do telefonii stacjonarnej we wsi istnieje sieć umożliwiająca dostęp do telefonu. Nie ma jednak możliwości podłączenia użytkowników do internetu przewodowego (np. za pośrednictwem sieci światłowodowych). Na obszarze Sołectwa dostępny jest internet mobilny.

- Brak ścieżek pieszo-rowerowych

### **Edukacja, zdrowie, kultura, bezpieczeństwo**

- W Rekownicy nie ma obiektów oświatowych. Dzieci i młodzież uczęszczają do szkół znajdujących się w Jedwabnie. W celu dotarcia do szkoły uczniowie z Rekownicy korzystają z komunikacji zorganizowanej w tym zakresie przez Gminę. Jeżeli chodzi o dostęp do szkół ponadgimnazjalnych, młodzież z Rekownicy najczęściej uczy się w Szczytnie.

- We wsi nie ma ośrodka zdrowia, gabinetu lekarskiego, punktu aptecznego. Potrzeby w tym zakresie mieszkańcy zaspokajają w Jedwabnie.

- Brak świetlicy i jakiegokolwiek budynku gminnego. Spotkania mieszkańców i ważne wydarzenia w miejscowości koncentrowały się dotychczas w miejscu zlokalizowanym poza zabudową wsi, wśród zieleni. Miejsce to jednak, ze względu na lokalizację i powierzchnię nie mogło być w bardziej racjonalny sposób wykorzystane przez mieszkańców. Sołectwo posiada działkę gminną na której urządzono miejsce integracyjne i wypoczynkowe dla mieszkańców wsi. Obecnie trwają, przy aktywnym udziale mieszkańców, dalsze prace nad zagospodarowaniem tego miejsca.

- W zakresie bezpieczeństwa pożarowego najbliższa jednostka Ochotniczej Straży Pożarnej znajduje się w Szuci natomiast Państwowa Straż Pożarna mieści się w Szczytnie.

### **3.5. Gospodarka i rolnictwo**

W miejscowości działa zakład kosmetyczny i świadczone są usługi budowlano-tartaczne. Nie ma produkcyjnych gospodarstw rolnych. Prowadzona jest działalność w zakresie usług turystycznych w okresie sezonu letniego, kiedy to funkcjonuje pole biwakowe i sklep nad jeziorem Głębocek.

Wielką niedogodnością dla mieszkańców jest brak w miejscowości sklepu z podstawowymi produktami. Najbliższy sklep znajduje się w oddalonej o ok.4 km wsi Piduń

Mieszkańcy znajdują zatrudnienie w Jedwabnie, Wielbarku i Szczytnie.

### **3.6. Organizacje społeczne**

Od roku 2012 działa Stowarzyszenie Na Rzecz Rozwoju Wsi Rekownica. Przy pomocy stowarzyszenia podejmowane są w miejscowości inicjatywy: Święto Marzanny, Święto Ziemiaka, coroczne sprzątanie wsi i okolicy połączone z festynem, porządkowanie cmentarza, na którym spoczywa między innymi 26 żołnierzy z pierwszej wojny światowej, wycieczki edukacyjne (między innymi arboretum w Kudypach, Olsztyn, Malbork), spływ kajakowy po rzece Omulwi. Członkowie stowarzyszenia włączyli się aktywnie również w prace nad zapisem POM.

## **4. Analiza SWOT**

### **Silne strony:**

- walory krajobrazowo-turystyczne (lasy, jeziora, rzeka Omulew, czyste powietrze, brak przemysłu, Natura 2000, obfitość runa leśnego),
- aktywni liderzy, zaangażowani w życie miejscowości,
- działalność Stowarzyszenia Na Rzecz Rozwoju Wsi Rekownica,
- działalność Grupy Odnowy Miejscowości,
- udział sołectwa w Programie Odnowy Wsi Województwa Warmińsko-Mazurskiego,
- mieszkańcy sezonowi (znani ludzie – aktorzy, pisarze, przedsiębiorcy),
- mieszkańcy zaangażowani w działania na rzecz miejscowości,

### **Słabe strony:**

- brak infrastruktury (wodociąg, kanalizacja, sklep),
- brak internetu przewodowego (sieci światłowodowe),
- brak funduszy,

- słaba integracja z mieszkańcami sezonowymi,
- brak bazy noclegowo-gastronomicznej,
- brak komunikacji autobusowej
- stali mieszkańcy boją się zmian,
- mała liczba stałych mieszkańców (83 osób),
- brak dzieci,
- -brak ścieżek pieszo-rowerowych

#### **Szanse:**

- zwiększanie dostępności do kapitałów i środków pomocniczych, w tym pochodzących z Unii Europejskiej,
- przychylność władz gminy do działań podejmowanych przez mieszkańców,
- teren gminny przeznaczony na potrzeby sołectwa,
- budowa boiska,
- sponsorzy,
- integracja i zaangażowanie mieszkańców sezonowych,
- podejmowanie kolejnych inicjatyw przez stowarzyszenie.

#### **Zagrożenia:**

- migracja młodzieży do dużych miast,
- emigracja zagranicę osób w wieku produkcyjnym,
- brak rozwoju życia kulturalnego,
- brak środków finansowych,
- brak ogólnodostępnego kąpieliska,
- niedostępność środków unijnych ze względu na skomplikowane procedury,
- brak zadaszzonego miejsca spotkań – świetlicy,
- wyłączenie się mieszkańców sezonowych z życia wsi.

### **5. Działania, które mieszkańcy uważają za potrzebne do wykonania, żeby w Rekownicy żyło się lepiej.**

1. Zagospodarowanie terenu placu gminnego
  - zakup i instalacja oświetlenia
  - budowa dwóch boisk
  - budowa ścieżki zdrowia

2. Zbudowanie mostka na rzece Omulew
3. Zbudowanie wodociągu wiejskiego
4. Zbudowanie kanalizacji
5. Instalacja Internetu przewodowego (sieci światłowodowe)
6. Zapewnienie bezpłatnego dostępu do jeziora Głębozek. Wypracowanie zasad dostępu dla mieszkańców wsi do kąpieliska (właściciel/użytkownik terenu, gmina, mieszkańcy).
7. Budowa ścieżki pieszo-rowerowej na odcinku Jedwabno-Piduń-Rekownica
8. Poprawienie komunikacji autobusowej (dostosowanie do potrzeb mieszkańców).
9. Wybudowanie przystanku autobusowego.
10. Organizacja cyklicznych wydarzeń integracyjnych (Dzień Ziemniaka, Marzanna, Festyn wiejski, itp.
11. Udział mieszkańców w szkoleniach i warsztatach (księgowość małego stowarzyszenia, pisanie projektów, możliwości dofinansowania, aktywizowanie mieszkańców, tworzenie wioski tematycznej i inne)
12. Udział mieszkańców w wyjazdach studyjnych do innych miejscowości w celu wymiany doświadczeń.
13. Udział Sołectwa w wydarzeniach gminnych (dożynki, festyny, uroczystości).
14. Budowa wiaty/przystanku

## 6. Działania do realizacji w latach 2021-2027 z podaniem ich kosztów.

Działanie/zadanie	Kwota niezbędna do realizacji	Źródła finansowania
Promocja walorów rekreacyjno – wypoczynkowych np. Film o miejscowości	500,00	Budżet Gminy, Urząd Marszałkowski Województwa Warmińsko-Mazurskiego, PROW i inne
Opracowanie dokumentacji technicznych na planowane inwestycje (wodociąg, kanalizacja)	100000,00	Budżet Gminy, Urząd Marszałkowski Województwa Warmińsko-Mazurskiego, PROW i inne
Zagospodarowanie działki gminnej	70000,00	Budżet Gminy, Urząd Marszałkowski Województwa Warmińsko-Mazurskiego, PROW i inne
Budowa sieci kanalizacji sanitarnej i wodociągowej	2000000,00	Budżet Gminy, Urząd Marszałkowski Województwa Warmińsko-Mazurskiego, PROW i inne
Budowa świetlicy wiejskiej. (wraz z projektem)	450000,00	Budżet Gminy, Urząd Marszałkowski Województwa Warmińsko-Mazurskiego, PROW i inne
Budowa chodników z oświetleniem	90000,00	Budżet Gminy, Urząd Marszałkowski Województwa Warmińsko-Mazurskiego, PROW i inne
Promocja szlaku kajakowego	2500,00	Budżet Gminy, Urząd Marszałkowski Województwa Warmińsko-Mazurskiego, PROW i inne
Utworzenie szlaku turystycznego/ ścieżka pieszo-rowerowa + mostek na rzece Omulew dla pieszych i rowerów	25000,00	Budżet Gminy, Urząd Marszałkowski Województwa Warmińsko-Mazurskiego, PROW i inne
Utworzenie wioski tematycznej	50000,00	Budżet Gminy, Urząd Marszałkowski Województwa Warmińsko-Mazurskiego, PROW i inne
Odnowa i utrzymanie cmentarza	10000,00	Budżet Gminy, Urząd Marszałkowski Województwa Warmińsko-Mazurskiego, PROW i inne
Organizacja współzawodnictwa w różnych dziedzinach sportu	2500,00	Budżet Gminy, Urząd Marszałkowski Województwa Warmińsko-Mazurskiego, PROW i inne
Organizacja imprez kulturalnych i rekreacyjnych, ekologicznych, sportowych, związanych ze zdrowym stylem życia na terenie miejscowości o znaczeniu ponadlokalnym.	20000,00	Budżet Gminy, Urząd Marszałkowski Województwa Warmińsko-Mazurskiego, PROW i inne
Organizacja kursów i szkoleń mieszkańców dla rozwoju zainteresowań artystycznych i kulturalnych mieszkańców	3000,00	Budżet Gminy, Urząd Marszałkowski Województwa Warmińsko-Mazurskiego, PROW i inne
Ogólnodostępny dostęp do jeziora/pomost	6000,00	Budżet Gminy, Urząd Marszałkowski Województwa Warmińsko-



Działanie/zadanie	Kwota niezbędna do realizacji	Źródła finansowania
		Mazurskiego, PROW i inne
Zagospodarowania placu Gminnego	45000,00	Budżet Gminy, Urząd Marszałkowski Województwa Warmińsko-Mazurskiego, PROW i inne
Monitoring miejscowości + nagłośnienie	20000,00	Budżet Gminy, Urząd Marszałkowski Województwa Warmińsko-Mazurskiego, PROW i inne
Monitorowanie realizacji Planów Odnowy Miejscowości	0,00	Grupa GOM
Utrzymanie dróg	20000,00	Budżet Gminy, Urząd Marszałkowski Województwa Warmińsko-Mazurskiego, PROW i inne
Budowa boisk do siatkówki/badmintonu	10000,00	Budżet Gminy, Urząd Marszałkowski Województwa Warmińsko-Mazurskiego, PROW i inne
Utworzenie kąca relaksu i ścieżki zdrowia	25000,00	Budżet Gminy, Urząd Marszałkowski Województwa Warmińsko-Mazurskiego, PROW i inne
Tabliczki z numeracją domów	20000,00	Budżet Gminy, Urząd Marszałkowski Województwa Warmińsko-Mazurskiego, PROW i inne
Budowa wiaty/ przystanku	15000,00	Budżet Gminy, Urząd Marszałkowski Województwa Warmińsko-Mazurskiego, PROW i inne

## VII. Harmonogram działań

	2021	2022	2023	2024	2025	2026	2027
Promocja walorów rekreacyjno-wypoczynkowych np. Film o miejscowości		X					
Opracowanie dokumentacji technicznych na planowane inwestycje	x	x	X	X	X		
Strona internetowa		X					
Zagospodarowanie działki gminnej i wypoczynku	X						
Zagospodarowanie placu zabaw, rekreacji i wypoczynku. ścieżka zdrowia	x	X	X				
Budowa sieci kanalizacji sanitarnej i wodociągowej		x	x				

Budowa świetlicy wiejskiej. (wraz z projektem)						X	
Budowa chodników z oświetleniem		x	X	X			
Promocja szlaku kajakowego		X	X	X			
Utworzenie szlaku turystycznego/ ścieżka rowerowa + mostek na rzece Omulew dla pieszych i rowerów	x	X					
Utworzenie wioski tematycznej	x	X	X				
Odnowa i utrzymanie cmentarza	x	X	X	X	X	X	X
Organizacja współzawodnictwa w różnych dziedzinach sportu	X	X	X	X	X	X	X
Organizacja kursów i szkoleń mieszkańców dla rozwoju zainteresowań artystycznych i kulturalnych mieszkańców	X	X	X	X	X	X	X
monitoring miejscowości			X				
Ogólnodostępny dostęp do jeziora/ pomost		X					
Utworzenie kąpika relaksu	x	X					
Zakup nagłośnienia, monitoringu	x	X					
Zakup tabliczek numeracji domów	x	X					
Utrzymanie dróg	x	X					
Zakup wyposażenia kuchennego	x	X					
Budowa wiaty/przystanku		X					
Zagospodarowanie placu III Etap 1. budowa boiska do siatkówki /badmintona		X	X	X	X	X	X
Monitorowanie realizacji Planów Odnowy Miejscowości							

## 7. Wdrażanie Planu Odnowy Miejscowości

W celu skutecznego wdrażania POM szereg czynności powinno być podejmowanych przez mieszkańców Sołectwa oraz Urząd Gminy. Zadania dla Grupy Odnowy Miejscowości i mieszkańców Rekownicy zostały zdefiniowane następująco:

- rokroczne składanie wniosków do budżetu gminy w odpowiednim terminie,
- rokroczne przygotowanie wniosku na wykorzystanie funduszu sołeckiego,
- udział w konkursach celem uzyskania dofinansowania dla realizacji działań, również poza środkami budżetu gminy,
- udział mieszkańców wsi w szkoleniach podnoszących wiedzę, umiejętności i kompetencje niezbędne dla aktywizowania społeczności wiejskiej,
- podejmowanie działań zachęcających mieszkańców wsi do realizacji projektów/działań wymagających wkładu rzeczowego w postaci pracy,
- informowanie mieszkańców o podejmowanych działaniach,
- pilnowanie wyznaczonych terminów.


Zadania jakie mieszkańcy określili po stronie Urzędu Gminy Jedwabno to:

- informowanie mieszkańców wsi o terminach składania wniosków do budżetu gminy i na wykorzystanie funduszu sołeckiego,
- przekazywanie informacji o konkursach, w których sołectwo mogłoby uzyskać dofinansowanie dla realizacji zaplanowanych działań,
- przekazywanie informacji o szkoleniach, w których mieszkańcy mogliby uczestniczyć,
- informowanie mieszkańców o składanych przez gminę wnioskach na dofinansowanie działań inwestycyjnych wpisanych do POM.

## 8. Monitorowanie realizacji Planu Odnowy Miejscowości

Grupa Odnowy Miejscowości pracując nad tą częścią dokumentu uznała, że powinny to być działania wspólne zarówno mieszkańców wsi jak i samorządu gminnego. Wśród tych działań należy wymienić:

- przeprowadzanie analizy zrealizowanych działań i informowanie mieszkańców przynajmniej raz w roku,
- konsultacje z mieszkańcami w celu np. wpisania nowych potrzeb, aktualizowania planu,
- przeprowadzenie ankiety ewaluacyjnej wśród mieszkańców po 2-3 latach od uchwalenia POM.


PRZEWODNICZĄCA  
RADY GMINY JEDWABNO  
  
Elżbieta Brzóska



**Imienny wykaz głosowania radnych**

**Rady Gminy Jedwabno nad uchwałą nr XXVIII/195/21 z dnia 11 marca 2021 roku w sprawie zatwierdzenia Planu Odnowy Miejscowości Rekownica na lata 2021-2027.**

Lp.	Nazwisko i imię	Głos „za”	Głos „przeciw”	Głos „wstrzymujący się”
1.	Iwona Arbatowska	X		
2.	Elżbieta Brzóska	X		
3.	Daniel Dunajski	X		
4.	Grażyna Jaguszevska	X		
5.	Sylwester Janowski	X		
6.	Krystyna Kabała	X		
7.	Teresa Licka	X		
8.	Jan Mil	X		
9.	Dariusz Piórkowski	X		
10.	Kamila Szczepańska	X		
11.	Adam Szewczyk	X		
12.	Magdalena Sznajder	X		
13.	Marianna Szydlik	X		
14.	Danuta Trzcńska	X		
15.	Katarzyna Wiktorowska	X		
<b>Podsumowanie:</b>		15	0	0

Przewodnicząca  
Rady Gminy Jedwabno  
  
(Elżbieta Brzóska)

