

**Uchwała Nr XXXIV/235/21**  
**Rady Gminy Jedwabno**  
**z dnia 21 września 2021 roku**

**w sprawie zatwierdzenia Planu Odnowy Miejscowości Brajniki na lata 2021-2027**

Na podstawie art. 18 ust. 2 pkt 6 ustawy z dnia 8 marca 1990 r. o samorządzie gminnym /Dz. U. z 2021 r., poz. 1372/ Rada Gminy Jedwabno uchwała, co następuje:

**§1**


Zatwierdza się Plan Odnowy Miejscowości Brajniki na lata 2021-2027, przyjęty Uchwałą Nr 2/2021 Zebrania Wiejskiego Sołectwa Brajniki z dnia 19 sierpnia 2021 r., który stanowi załącznik Nr 1 do niniejszej uchwały, w związku z ubieganiem się o środki finansowe z Programu Odnowy Wsi Województwa Warmińsko- Mazurskiego oraz Programu Rozwoju Obszarów Wiejskich na lata 2021-2027.

**§ 2**

Wykonanie uchwały powierza się Wójtowi Gminy Jedwabno.

**§ 3**

Uchwała wchodzi w życie z dniem podjęcia.

**Przewodnicząca**  
**Rady Gminy Jedwabno**  
  
**Elżbieta Brzóska**



Załącznik Nr 1  
do Uchwały Nr XXXIV/235/21  
Rady Gminy Jedwabno  
z dnia 21 września 2021 roku

# PLAN ODNOWY MIEJSCOWOŚCI BRAJNIKI



Brajniki 2021

### *Cel opracowania*

Plan Odnowy Wsi Brajniki jest dokumentem planistycznym, określającym strategię działań w sferze społeczno-gospodarczej na lata 2021-2027.

Niniejszy plan jest planem otwartym, stwarzającym możliwość aktualizacji w zależności od potrzeb społecznych, gospodarczych i uwarunkowań finansowych. Oznacza to, że mogą być dopisywane nowe zadania lub zmieniana ich kolejność realizacji w przedziale czasowym 2021-2027 w zależności od możliwości finansowych (dostępu do funduszy zewnętrznych).

Głównym celem opracowania jest określenie potrzeb inwestycyjnych, kluczowych obszarów odnowy wsi i analiza planowanych przedsięwzięć.

Potrzeba opracowania Planu Odnowy Miejscowości Brajniki na lata 2021-2027 wynika z kilku przesłanek. Najważniejszą z nich jest konieczność zaprogramowania skoordynowanych działań, które w określonej przestrzeni, czasie i sytuacji społeczno-politycznej, uwzględniając środki, jakimi dysponuje społeczność gminy oraz możliwe do pozyskania dofinansowanie ze środków Unii Europejskiej, dadzą oczekiwane efekty.

Program ma stanowić z jednej strony program działania, formułujący cele strategiczne władz lokalnych, z drugiej zaś ma stać się formalną podstawą, umożliwiającą ubieganie się o środki wsparcia z budżetu państwa, jak i o środki pomocowe Unii Europejskiej i międzynarodowych instytucji finansowych.

Obszarem realizacji Planu Odnowy Wsi Brajniki jest województwo warmińsko-mazurskie, powiat szczycieński, gmina Jedwabno, wieś Brajniki.

## Sołectwo Brajniki

### 1.1. Rys historyczny

Brajniki zostały założone 20 lutego 1383 r. Wtedy to wielki mistrz Konrad Zöllner von Rotenstein nadał "swojemu wiernemu Bidikingowi, jego spadkobiercom i potomkom" 10 łanów w Patrąku nad jeziorem Wielkim Witowskim (jezioro Brajnickie).

Przypuszcza się, że wieś istniała dużo wcześniej niż wydano ten dokument. Nazwa wsi pochodzi od możnego Prusa imieniem Brajnik, który zamieszkiwał mały półwysep o nazwie Brajnos, otoczony przez jezioro Brajnickie.

W 1600 r. Brajniki posiadały 30 łanów ziemi. Spis katastralny z 1717 r. wymienia 6 chłopów chełmińskich. 16 grudnia 1749 r. Bartek Rogala otrzymał prawo prowadzenia karczmy w Brajnikach. Spis z 1756 r. wymienia w Brajnikach: 14 wolnych chłopów, 1 karczmarza, 8 zagrodników, 1 kowala, 1 krawca. W 1783 r. we wsi mieszkało 19 gospodarzy, między innymi sołtys Wilhelm Bernick. Przy separacji lasów w 1785 r. zostało przekazanych wspólnocie wiejskiej Brajnik 5 łanów, 3 morgi i 234 pręty oleckie ziemi. Brajniki posiadały wówczas 2351 mórg i 126 prętów.

### 1.2. Warunki geograficzne

Sołectwo położone jest w północno-wschodniej części gminy Jedwabno. Ogólna powierzchnia sołectwa wynosi 711 ha. Sołectwo położone jest w zlewni pojeziernej w otulinie parku krajobrazowego Puszczy Napiwodzko-Ramuckiej. Obszar ten posiada predyspozycje do rozwoju funkcji rolnej i turystyki. W produkcji rolnej preferuje się formy ekologiczne upraw, głównie w oparciu o użytki łąkarskie. Na terenie sołectwa Brajniki występują gliny zwałowe falistej moreny dennej. Znaczącą formą urozmaicającą krajobraz sołectwa jest subglacialna rynna jeziorna rozciągająca się od jez. Branickiego poprzez jez. Warchały do jez. Szoby Małe i jej odgałęzienie do jezior: Konieczne, Średnie, Rekowe, Konik, Głęбочek.

Brajniki są wsią o zabudowie zagrodowej.

Na terenie sołectwa Brajniki występują następujące klasy ziemi:

**grunty orne:**

III b - 3,14

## Plan Odnowy Wsi Brajniki na lata 2021-2027

IV a - 196,55

IV b - 33,81

V - 37,34

VI - 10,95

### **Łąki i pastwiska:**

III - 1,83

IV - 85,93

V - 27,93

VI - 1,29

VI Psz - 0,15

Razem użytki rolne - 404,55

Lasy i zadrzewienia - 42,14

Ogółem powierzchnia sołectwa - **711,80 ha** co stanowi 2,28 % powierzchni gminy Jedwabno.

### **1.2.1 Klimat**

Klimat gminy, a co za tym idzie także sołectwa Brajniki odznacza się dużą różnorodnością i zmiennością typów pogody. Związane jest to z przemieszczaniem się frontów atmosferycznych i częstą zmiennością mas powietrza. Fluktuacje stanów pogody są nawet większe niż pozostałych nizinnych regionach kraju, co związane jest z różnorodnością fizjograficzną podłoża: urozmaiconą rzeźbą, występowaniem dużych kompleksów leśnych, obszarów podmokłych oraz bogatej sieci wód powierzchniowych. Mazurska dzielnica klimatyczna - do której należy gmina Jedwabno - jest najchłodniejsza w nizinnej części Polski, a związane jest to głównie z chłodnymi zimami i wiosnami. Warunki te kształtują bardzo krótki okres wegetacyjny. Średnie roczne temperatury wynoszą około 6,4<sup>0</sup> C w Nidzicy i 6,5<sup>0</sup> C w Szczytnie. Średnia liczba dni gorących dla Szczytna wynosi 31, a dla Nidzicy - 26. Roczne sumy opadów wynoszą średnio około 610 - 630 mm. Największe są latem (w lipcu około 85 mm), a najmniejsze wczesną wiosną (marzec 30 mm). Dni z opadem jest około 170-180 w roku. Pokrywa śnieżna utrzymuje się średnio około 117 dni w roku w Szczytnie i około 1058 dni w Nidzicy. Przeważają wiatry z kierunków:

## Plan Odnowy Wsi Brajniki na lata 2021-2027

południowo - zachodniego, zachodniego i północno-zachodniego. Przeważają wiatry słabe i o średniej prędkości. Wiatry silne i porywiste występują najczęściej jesienią i zimą. Najwięcej dni pochmurnych występuje późną jesienią (grudzień), a najmniej późnym latem (we wrześniu). Na klimat lokalny wpływa rzeźba terenu. Obniżenia terenowe przyczyniają się do zalegania chłodnego, wilgotnego powietrza, dużych wahań dobowych temperatury, mniejszych prędkości wiatrów, występowania przymrozków wczesną jesienią.

### **II. Strefa społeczna**

Liczbę mieszkańców wg stanu na dzień 31.12.2020 r. oraz średnią gęstość zaludnienia przedstawia poniższe zestawienie:

Sołectwo	Ilość mieszkańców	Powierzchnia w ha	Ilość mieszkańców na 1 ha
Brajniki	90	711,80	7,91

#### **2.2. Oświata**

Uczniowie z terenu sołectwa Brajniki uczęszczają do Zespołu Szkół w Jedwabnie. Do szkół w Szczytnie uczęszczają dzieci uczące się w szkołach ponadpodstawowych.

#### **2.3. Służba zdrowia**

Mieszkańcy sołectwa Brajniki korzystają z opieki Niepublicznego Zakładu Opieki Zdrowotnej Przychodnia Lekarska „Wamed” w Jedwabnie.

#### **2.4. Bezpieczeństwo publiczne**

Sołectwo Brajniki ma przydzielonego dzielnicowego z Posterunku Policji w Jedwabnie.

### **III. Infrastruktura Techniczna**

#### **3.1. Zaopatrzenie w wodę**

Mieszkańcy sołectwa Brajniki korzystają z gminnej sieci wodociągowej

#### **3.2. Kanalizacja i oczyszczanie ścieków**

Na terenie sołectwa Brajniki występuje kanalizacja sanitarna.

#### **3.3. Utylizacja odpadów stałych**

Mieszkańcy sołectwa mają uregulowaną sytuację z gospodarką śmieciową.

#### **3.4. Telekomunikacja**

Sołectwo Brajniki, obsługiwane jest przez Telekomunikację Polską S.A. Mieszkańcy mają indywidualne umowy z operatorami sieci komunikacyjnych

#### **3.5. Komunikacja**

Drogi

Przez miejscowość Brajniki prowadzi droga powiatowa nr 1639 N. Droga wymaga generalnej rozbudowy

### **IV. Sfera gospodarcza**

#### **4.1. Działalność gospodarcza i przemysł**

Na terenie sołectwa Brajniki nie funkcjonują zakłady przemysłowe. 7 podmiotów prowadzi działalność gospodarczą w zakresie turystyki, rekreacji, usług i handlu. Podstawowym źródłem utrzymania mieszkańców jest rolnictwo i turystyka opierająca się na jeziorach Brajniki i Świetajno.

Celem „Planu Odnowy Wsi Brajniki” opracowanego na okres 2021-2027 jest próba ocalenia od zapomnienia, ochrony i wykorzystania wiejskiego dziedzictwa kulturowego i walorów przyrodniczo-krajobrazowych wsi. Środkiem i celem Planu jest mobilizacja lokalnych społeczności i pobudzenie lokalnych aktywności do działań na rzecz poprawy warunków i jakości życia we wsi. Ważne jest podniesienie



## Plan Odnowy Wsi Brajniki na lata 2021-2027

i wzbogacenie atrakcyjności turystycznej sołectwa oraz poprawa jego wizerunku poprzez właściwe wykorzystanie dziedzictwa kulturowego jako cennych produktów turystycznych.

### **ANALIZA SWOT**

Podsumowanie sytuacji rozwojowej sołectwa

#### **1. Silne strony**

- walory krajobrazowo-turystyczne (lasy, czyste powietrze, woda)
- potencjał ludzki
- przeważająca liczba mieszkańców wsi to osoby młode chętne do działania i poprawy stanu życia na wsi
- ogromna motywacja i chęć do działania mieszkańców wsi

#### **2. Słabe strony**

- wysokie bezrobocie
- brak ofert na zagospodarowanie wolnego czasu dla mieszkańców sołectwa
- brak infrastruktury kulturalno-oświatowej we wsi
- brak funduszy na poprawę obecnego stanu infrastruktury technicznej wsi

#### **3. Szanse**

- budowa świetlicy wiejskiej połączona z doposażeniem, szansą na organizację czasu wolnego dla młodzieży i dzieci, a także dorosłych mieszkańców wsi
- doksztalcanie społeczeństwa – szkolenia i kursy
- sprzyjająca polityka regionalna w tym adresowana do rozwoju obszarów wiejskich
- promocja walorów sołectwa
- zwiększanie się dostępności do kapitałów i środków pomocowych, w tym pochodzących z Unii Europejskiej

#### **4. Zagrożenia**

- migracja młodzieży do dużych miast
- brak rozwoju życia kulturowego i społecznego

## Plan Odnowy Wsi Brajniki na lata 2021-2027

- brak środków finansowych

### **WIZJA ODNOWY WSI**

Priorytet 1 - Podniesienie atrakcyjności infrastruktury społeczno-usługowej, kulturalnej i turystycznej

cele:

1. Modernizacja placu zabaw dla dzieci
2. Promocja walorów wsi Brajniki
3. Rozbudowa drogi powiatowej nr 1639N Witowo-Warchały
4. Budowa tras rowerowych
5. Budowa parkingu
6. Utworzenie terenu rekreacyjnego na jeziorze Świętajno obr. Brajniki
7. Budowa i przebudowa dróg na terenie sołectwa
8. Modernizacja oświetlenia ulicznego
9. Rozwój fotowoltaiki i alternatywnych źródeł ogrzewania

Priorytet 2 - Kultywowanie tradycji społeczności lokalnych

cele:

1. wspieranie imprez kulturalnych
2. festyny integracyjne

## Plan Odnowy Wsi Brajniki na lata 2021-2027


### **Planowane projekty i zadania inwestycyjne w latach 2021-2027 r. dla miejscowości Brajniki.**

Nazwa zadania	Wartość orientacyjna zadania	Termin realizacji	Źródła dofinansowania
Modernizacja placu zabaw	50.000,00	2021-2027	Program Rozwoju Obszarów Wiejskich na lata 2020-2027 Budżet Gminy Jedwabno
Promocja walorów wsi Brajniki	10.000,00	2021-2027	Wojewódzki Fundusz Ochrony Środowiska i Gospodarki wodnej Program Rozwoju Obszarów Wiejskich na lata 2020-2027 Budżet Gminy Jedwabno
Rozbudowa drogi powiatowej nr 1639N Witowo-Warchały	1.500.000,00	2021-2027	Program Rozwoju Obszarów Wiejskich na lata 2020-2027 Budżet Gminy Jedwabno
Budowa tras rowerowych	50.000,00	2021-2027	Regionalny Program Operacyjny Program Rozwoju Obszarów Wiejskich na lata 2020-2027 Budżet Gminy Jedwabno
Budowa parkingu	30.000,00	2021-2027	Program Rozwoju Obszarów Wiejskich na lata 2020-2027 Budżet Gminy Jedwabno
Utworzenie terenu rekreacyjnego na jeziorze Świętajno obr. Brajniki	100.000,00	2021-2027	Program Rozwoju Obszarów Wiejskich na lata 2020-2027 Budżet Gminy Jedwabno
Budowa i przebudowa dróg na terenie sołectwa	1.000.000,00	2021-2027	Program Rozwoju Obszarów Wiejskich na lata 2020-2027 Budżet Gminy Jedwabno
Modernizacja oświetlenia ulicznego	50.000,00	2021-2027	Program Rozwoju Obszarów Wiejskich na lata 2020-2027 Budżet Gminy Jedwabno

## Plan Odnowy Wsi Brajniki na lata 2021-2027

Rozwój fotowoltaiki i alternatywnych źródeł ogrzewania	70.000,00	2021-2027	Środki własne mieszkańców
Wspieranie imprez kulturalnych	50.000,00	2021-2027	Program Rozwoju Obszarów Wiejskich na lata 2020-2027 Budżet Gminy Jedwabno
Organizacja festynów integracyjnych	25.000,00	2021-2027	Program Rozwoju Obszarów Wiejskich na lata 2020-2027 Budżet Gminy Jedwabno

PRZEWODNICZĄCA  
RADY GMINY JEDWABNO


  
Elżbieta Brzóska

### Imienny wykaz głosowania radnych

Rady Gminy Jedwabno nad uchwałą nr XXXIV/235/21 z dnia 21 września 2021 roku w sprawie zatwierdzenia Planu Odnowy Miejscowości Brajniki na lata 2021-2027.

Lp.	Nazwisko i imię	Głos „za”	Głos „przeciw”	Głos „wstrzymujący się”
1.	Iwona Arbatowska	X		
2.	Wioleta Antosiak	X		
3.	Elżbieta Brzóska	X		
4.	Daniel Dunajski	X		
5.	Grażyna Jaguszewska	X		
6.	Sylwester Janowski	X		
7.	Krystyna Kabała	X		
8.	Teresa Licka	X		
9.	Jan Mil	X		
10.	Dariusz Piórkowski	X		
11.	Kamila Szczepańska	—		
12.	Magdalena Sznajder	X		
13.	Marianna Szydlik	X		
14.	Danuta Trzcicka	X		
15.	Katarzyna Wiktorowska	—		
<b>Podsumowanie:</b>		<b>13</b>	<b>0</b>	<b>0</b>

Przewodnicząca  
Rady Gminy Jedwabno

  
(Elżbieta Brzóska)

