

Uchwała Nr XXXIV/236/21
Rady Gminy Jedwabno
z dnia 21 września 2021 roku

w sprawie zatwierdzenia Planu Odnowy Miejscowości Burdąg na lata 2021-2027

Na podstawie art. 18 ust. 2 pkt 6 ustawy z dnia 8 marca 1990 r. o samorządzie gminnym /Dz. U. z 2021 r., poz. 1372/ Rada Gminy Jedwabno uchwala, co następuje:

§1


Zatwierdza się Plan Odnowy Miejscowości Burdąg na lata 2021-2027, przyjęty Uchwałą Nr 2/2021 Zebrania Wiejskiego Sołectwa Burdąg z dnia 26 sierpnia 2021 r., który stanowi załącznik Nr 1 do niniejszej uchwały, w związku z ubieganiem się o środki finansowe z Programu Odnowy Wsi Województwa Warmińsko- Mazurskiego oraz Programu Rozwoju Obszarów Wiejskich na lata 2021-2027.

§ 2

Wykonanie uchwały powierza się Wójtowi Gminy Jedwabno.

§ 3

Uchwała wchodzi w życie z dniem podjęcia.

Przewodnicząca
Rady Gminy Jedwabno

Elżbieta Brzóska

Załącznik Nr 1
do Uchwały Nr XXXIV/236/21
Rady Gminy Jedwabno
z dnia 21 września 2021 roku

Plan Odnowy Miejscowości Burdąg

Na lata 2021-2027 r.



Burdąg, 2021 r.

SPIS TREŚCI:

- 1. Charakterystyka wsi**
 - 1.1 Historia
 - 1.2 Zabytki
 - 1.3 Klimat
 - 1.4 Powierzchnia
 - 1.5 Walory wsi
- 2. Sfera społeczna**
 - 2.1 Ludność
 - 2.2 Oświata
 - 2.3 Służba Zdrowia
 - 2.4 Bezpieczeństwo Publiczne
- 3. Infrastruktura techniczna**
 - 3.1 Woda
 - 3.2 Kanalizacja
 - 3.3 energetyka
 - 3.4 Telekomunikacja
 - 3.5 Komunikacja
- 4. Sfera gospodarcza**
 - 4.1 Przemysł
 - 4.2 Rolnictwa
- 5. Analiza zasobów wsi**
- 6. Kierunki odnowy wsi**
- 7. Opis planowanych przedsięwzięć**
- 8. Analiza SWOT**
- 9. Kosztorys**

1. CHARAKTERYSYKA WSI

Wieś Burdąg jest jedną z 18 sołectw gminy Jedwabno. Należy do powiatu Szczycieńskiego, województwo warmińsko-mazurskie. Miejscowość położona jest ok. 5 km na północ od Jedwabna przy drodze powiatowej nr 26657 Jedwabno-Pasym. Wieś jest położona między dwoma jeziorami: jeziorem Burdą i Małszewskim. Jeziora te są głównym walorem turystycznym wsi.

Jezioro	Powierzchnia w ha	Głębokość średnia w m	Głębokość maksymalna w m
Burdą	39,20	2,80	5,50
Małszewo	202,20	6,30	16,90

Jednym z większych atutów jest przyroda, ciekawa rzeźba terenu oraz duży udział lasów i czyste powietrze. Naturalne warunki wsi stanowią atrakcyjny teren wypoczynkowy i turystyczny. Zważając na okoliczne lasy i jeziora, okolica ta jest rajem dla zbieraczy grzybów i amatorów wędkowania.

1.1 HISTORIA

BURDAĞ (kiedyś BURDUNGEN)

Pierwsze wzmianki o miejscowości Burdąg sięgają roku 1383, kiedy to wielki mistrz Konrad Zollner von Rotenstein wydał przywilej dla tego regionu. Nadawał on „wiernym Nikolausowi i Johannesowi z Bartek” na prawie chełmińskim 10 łanów przy jeziorze Burgelin (jeziro Burdądzkie) wraz z prawem wolnego połowu ryb w tym jeziorze. 18 lipca 1536 r. Książę Albert Hohenzollern wydał przywilej przyznający Janowi Trzeciakowi prawo prowadzenia karczmy. Sprawozdanie wizytacyjne z 1579r. wymienia następujących chłopów chełmińskich z Burdąga: Gadło – 2 łany ziemi, Sallah – 2, Jerreck – 6, Bartoffski – 6 i 3, Jadowski – 5 i 1, Vistolla – 4, Tiburtius – 4, Kama – 4, Paloko – 2, Czelustka – 2, Stepann – 2, Kruczo – 4, Bartok – 6, Minnsko – 2, Grosła – 2, Jacob – 2, Jandreny – 2 łany.

W spisie urzędowym z 1602 r. Burdąg jest wymieniony jako wieś posiadająca 80 łanów i jeszcze 13 łanów zagospodarowanych dodatkowo. Natomiast w latach 1684-1685 Burdąg posiadał już 93 łany. Spis Katastralny z 1717r. mówi o 37 gospodarzach posiadających łącznie 80 łanów ziemi. W roku 1822 wieś posiadała 93 łany, 12 mórg i 44 przęty ziemi. W Burdągu zamieszkiwało 38 chłopów, między innymi sołtys Jacob Gignaß.

1.2 ZABYTKI

Jednym z najważniejszych śladów historii kultury miejscowości jest zabytkowy cmentarz ewangelicki z częściowo zachowanym starodrzewiem.

Do pozostałych zabytków należą:

- drewniane chałupy,
- budynek szkoły z lat 20-tych XX wieku,
- przydrożna kapliczka z początku XX wieku.

1.3 KLIMAT

Wieś jest w klimacie umiarkowanym. Średnia roczna waha się od 5-7° C. Najcieplejszym miesiącem jest lipiec (16-20° C). Średni okres wegetacyjny trwa ok. 200 dni. Roczna suma opadów wynosi ok. 544-605mm.

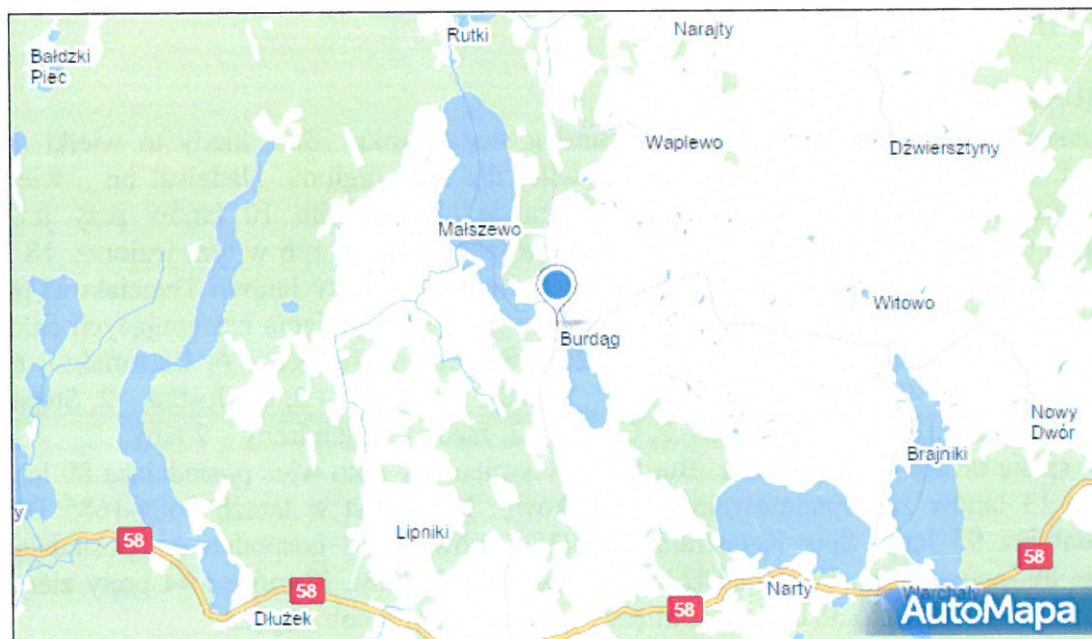
1.4 POWIERZCHNIA

Powierzchnia wsi: 1431,71 ha, w tym:

- Gruntu orne (w ha): III b – 30,44
IV a – 370,88
V – 64,64
VI – 71,54
VI – 0,24
- Łąki i pastwiska (w ha): III – 10,82
IV – 366,20
V – 57,20
VI – 37,73
VI Rz – 0,19

Ogółem użytki rolne (w ha) – 1094,13

Lasy i zadrzew (w ha) – 186,83



1.5 WALORY WSI

Sołectwo otoczone jest lasami, które są sprzyjającym warunkiem dla rozwoju turystyki. Miejscowość jest położona między dwoma jeziorami. Bogactwem wsi jest jej położenie, warunki klimatyczne oraz minimalne skażenie środowiska naturalnego (brak uciążliwości przemysłowych – na terenie miejscowości nie ma żadnych obiektów przemysłowych). Stwarza to możliwość nowoczesnego, ekologicznego rozwoju miejscowości z zachowaniem walorów przyrodniczych i zdrowotnych.

2. SFERA SPOŁECZNA

1.5 LUDNOŚĆ:

Sołectwo jest druga co do wielkości miejscowością w gminie i liczy 377 w tym:

Ludność	Kobiety	Mężczyźni	Ogółem
Burdąg	188	189	377

Spółeczność wiejska w większości posiada własne gospodarstwa i z nich się utrzymuje. Pozostali zaś mieszkańcy zatrudnieni są na terenie gminy lub poza jej obszarem.

Głównymi kierunkami produkcji rolnej oprócz agroturystyki są: chów bydła mlecznego, trzody chlewnej oraz uprawa zbóż paszowych na potrzeby zwierząt gospodarczych.

2.2 OŚWIATA

Dzieci w wieku 6 – 16 lat uczęszczają do Zespołu Szkół w Jedwabnie. Młodzież szkolna od wieku 16 – 19 lat dojeżdża do szkół w sąsiadujących miastach (Szczytno, Olsztyn).

2.3 SŁUŻBA ZDROWIA

Mieszkańcy wsi korzystają z opieki zdrowotnej w Przychodni „WAMED” w Jedwabnie.

2.4 BEZPIECZEŃSTWO PUBLICZNE

Miejscowość ma przydzielonego dzielnicowego. Na terenie wsi istnieje Ochotnicza Straż Pożarna.

3. INFRASTRUKTURA TECHNICZNA

3.1 WODA

Sołectwo jest zaopatrzone w wodę pitną.

3.2 KANALIZACJA I OCZYSZCZALNIA ŚCIEKÓW

Wieś w chwili obecnej nie jest podłączona do kanalizacji wodnej.

3.3 ENERGETYKA

Wieś obsługuje zakład energetyczny „ENERGIA” rejon Olsztyn.

3.4 TELEKOMUNIKACJA I INTERNET

Sołectwo Budą obsługiwane jest przez rejon telekomunikacji w Olsztynie.

3.5 KOMUNIKACJA

Miejscowość jest położona przy drodze powiatowej nr 26657 Jedwabno – Pasym. Wieś posiada przystanek, którego położenie jest niebezpieczne dla mieszkańców (zwłaszcza dzieci) – znajduje się na skrzyżowaniu dwóch dróg.

4. SFERA GOSPODARCZA

4.1 PRZEMYSŁ

Na terenie wsi nie funkcjonują większe zakłady przemysłowe. W miejscowości znajdują się:

- Lokal gastronomiczny „Karczma Jagienka”,
- Gospodarstwa agroturystyczne: „TADAJ” i „Janina”,
- Ośrodek wypoczynkowy Instytutu Farmaceutycznego – 30 miejsc,
- Remiza Ochotniczej Straży Pożarnej,
- Sklep spożywczo-przemysłowy,
- Cmentarz
- Pole namiotowe,
- Hodowla koni.

4.2 ROLNICTWO

Na terenie wsi znajdują się 54 gospodarstwa rolne.

5. ANALIZ ZASOBÓW WSI

Rodzaj zasobu	Brak	Małe znaczenie	Średnie znaczenie	Duże znaczenie
Środowisko przyrodnicze 1. Walory krajobrazu. 2. Walory przyrodnicze. 3. Wody powierzchniowe. 4. Gleby			X	X X X
Środowisko kulturowe 1. Walory architektury wiejskiej i osobliwości kulturowe. 2. Walory zagospodarowania przestrzennego. 3. Zabytki		X		X X
Dziedzictwo religijne i historyczne 1. Miejsca, osoby, przedmioty kultu. 2. Święta, odpusty. 3. Tradycje, obrzędy, gwara. 4. Legendy, podania i fakty historyczne. 5. Ważne postacie historyczne. 6. Specyficzne nazwy	X	X X X X X		
Obiekty i tereny. 1. Działki pod zabudowę mieszkaniową. 2. Działko pod domy letniskowe. 3. Działki pod zakłady usługowe i przemysłowe. 4. Pustostany. 5. Tradycyjne obiekty gospodarskie wsi (spichlerze, kuźnie, młyny). 6. Place i miejsca publicznych spotkań, miejsca spotkań i rekreacji.	X	X X	X	X X
Gospodarka i rolnictwo 1. Indywidualna gospodarka rolna. 2. Gospodarka				X X

agroturystyczna. 3.Zakłady usługowe.	X			
Sąsiedzi i przyjezdni 1.Korzystne i atrakcyjne sąsiedztwo. 2.Przyjezdni stali i sezonowi.				X X
Institucje 1.Placówki opieki społecznej. 2. Szkoły. 3. Remizy 4.Domy kultury	X X	X		X
Ludzie i organizacje społeczne. 1.OSP 2.Stowarzyszenia 3.Darczyńcy i sponsorzy.	 X X			X

6. KIERUNKI ODNOWY

Celem nadrzędnym odnowy wsi jest poprawa jakości życia mieszkańców poprzez racjonalne wykorzystanie środowiska przyrodniczego i ochronę jego walorów a także wykreowanie miejscowości jako obszaru turystycznego. Osiągnięcie celu nadrzędnego będzie możliwe poprzez realizację następujących grup celów:

- CELE EKONOMICZNE

Głównym celem ekonomicznym jest budowanie obiektów turystycznych oraz rozwój agroturystyki.

- CELE SPOŁECZNE

Do celów społecznych zaliczmy obniżenie bezrobocia, sprawna obsługa komunikacyjna poprzez budowanie chodników i przystanku autobusowego z nową zajezdnią (w bezpiecznym miejscu).

- CELE PRZYRODNICZE

Zachowanie wartości krajobrazowych oraz zahamowanie procesów degradacji, ochrona wód gruntowych (jeziora) i lasów.

- ZWIĘKSZENIE ZASOBÓW LUDZKICH

Zatrzymanie migracji młodych ludzi, uatrakcyjnienie warunków życia, w tym spędzanie wolnego czasu, integracja mieszkańców.

7. OPIS PLANOWANYCH PRZEDSIĘWZIĘĆ

Projekty dotyczą przedsięwzięć mających na celu poprawę warunków życia mieszkańców oraz estetykę wsi.

W celu stworzenia warunków rozwoju bazy rekreacyjno – wypoczynkowej społeczność wiejska uznała za konieczne rozbudowę oraz poprawę istniejącego już boiska. Stworzenie terenu sportowego do gier zespołowych (piłka siatkowa, koszykówka) oraz zbudowanie placu zabaw dla dzieci. Wyznaczenie miejsca na ognisko przeznaczonego na spotkania mieszkańców wraz ze stołami oraz zadaszeniem. Inwestycja ta stworzy miejsce spotkań mieszkańców stałych jak i turystów.

Wieś pełni funkcję turystyczną, zatem należy zadbać o poprawę jej walorów estetycznych. Możliwości takie zostały stworzone poprzez odpowiednie działania w ramach PROW 2021 – 2027.

Jednym z nadrzędnych celów jest budowa chodnika co poprawi bezpieczeństwo mieszkańców jak i turystów.

Do pozostałych celów zaliczamy wyminę i zwiększenie ilości lamp oświetleniowych „których niestety brakuje”.

Realizacja planu ma służyć mieszkańcom wsi Burdąg oraz instytucjom i organizacjom funkcjonującym na terenie wsi. Plan został opracowany przy współudziale mieszkańców wsi, co wpływa na wartość tego dokumentu. W pracy nad planem została wykorzystana wiedza ludzi najlepiej znających problemy i potrzeby wsi, a także nastąpiła integracja społeczności wokół istotnych problemów sołectwa.

8. OCENA SŁABYCH I MOCNYCH STRON MIEJSCOWOŚCI – analiza SWOT

MOCNE STRONY	SŁABE STRONY
<ul style="list-style-type: none"> - społeczeństwo otwarte na nowe działania, - Dobra współpraca mieszkańców, - położenie między dwoma jeziorami, - walory przyrodniczo-krajobrazowe (piękny krajobraz, czyste powietrze, jeziora, lasy), - dobre, naturalne warunki sportowo-rekreacyjne, - rosnące zainteresowanie agroturystyką, - istniejące rolnictwo naturalne. 	<ul style="list-style-type: none"> - brak sieci kanalizacji sanitarnej, - brak bazy rekreacyjno-sportowej, - brak surowców naturalnych, - brak chodników, - słabo rozwinięta baza noclegowa, - zerowe wykorzystanie środków unijnych, - zła lokalizacja istniejącego przystanku autobusowego.
SZANSE	ZAGROŻENIA
<ul style="list-style-type: none"> - możliwość korzystania z funduszy unijnych, - warunki do produkcji zdrowej żywności, - rozszerzenie i modernizacja bazy agroturystycznej, Pomoc finansowa i merytoryczna Samorządu Gminnego, Wspieranie przez państwo i samorząd inicjatyw lokalnych na poziomie wsi. 	<ul style="list-style-type: none"> - niski przyrost naturalny, - bezrobocie, - marginalizacja młodzieży.



**PLAN INWESTYCYJNY ODNOWY MIEJSCOWOŚCI BURDAĞ
NA LATA 2021 – 2027.**

Lp.	NOWE ZADANIA	WARTOŚĆ ZADANIA w tys. zł.	TERMIN REALIZACJI	ŹRÓDŁA FINANSOWANIA
1	Budowa obiektu sportowo-rekreacyjnego (boisko do gier zespołowych)	350.000,00	2021 – 2027	Program Rozwoju Obszarów Wiejskich na lata 2007-2013 (PROW 2007-2013)
2	Stworzenia miejsca na ognisko wraz ze stolami i zadaszeniem, celem spotkań integracyjnych	200.000,00	2021 – 2027	Program Rozwoju Obszarów Wiejskich na lata 2007-2013 (PROW 2007-2013)
3	Modernizacja i rozbudowa oświetlenia ulicznego.	200.000,00	2021 – 2027	Program Rozwoju Obszarów Wiejskich na lata 2007-2013 (PROW 2007-2013) i inne
4	Budowa i przebudowa dróg wraz z budową chodników w Burdağ	500.000,00	2021 – 2027	Program Rozwoju Obszarów Wiejskich na lata 2007-2013 (PROW 2007-2013) i inne
5	Doposażenie OSP Burdağ w sprzęt umundurowanie	30.000,00	2021 – 2027	Program Rozwoju Obszarów Wiejskich na lata 2007-2013 (PROW 2007-2013) i inne

6	Budowa trasy rowerowej w sołectwie Burdąg	30.000,00	2021 – 2027	Program Rozwoju Obszarów Wiejskich na lata 2007-2013 (PROW 2007-2013) i inne
7	Modernizacja świetlicy	200.000,00	2021 – 2027	Program Rozwoju Obszarów Wiejskich na lata 2007-2013 (PROW 2007-2013) i inne
8	Rewitalizacja wsi	100.000,00	2021 – 2027	Program Rozwoju Obszarów Wiejskich na lata 2007-2013 (PROW 2007-2013) i inne
9	Wyposażenie świetlicy	50.000,00	2021 – 2027	Program Rozwoju Obszarów Wiejskich na lata 2007-2013 (PROW 2007-2013) i inne
10	Ustawienie tablic informacyjnych o ciekawych miejscach w Burdągu	50.000,00	2021 – 2027	Program Rozwoju Obszarów Wiejskich na lata 2007-2013 (PROW 2007-2013) i inne
11	Budowa drogi w kierunku świetlicy wiejskiej	500.000,00	2021 – 2027	Program Rozwoju Obszarów Wiejskich na lata 2007-2013 (PROW 2007-2013) i inne
12	Rozwój fotowoltaiki i alternatywnych źródeł energii	500.000,00	2021 – 2027	Program Rozwoju Obszarów Wiejskich na lata 2007-2013 (PROW 2007-2013) i inne
13	Zagospodarowanie terenu nad jeziorem Burdąg	200.000,00	2021-2027	Program Rozwoju Obszarów Wiejskich na lata 2007-2013 (PROW 2007-2013) i inne Budżet Gminy
14	Zagospodarowanie działki nad jeziorem Mańszewo	200.000,00	2021-2027	Program Rozwoju Obszarów Wiejskich na lata 2007-2013 (PROW 2007-2013) i inne
15	Przebudowa drogi na osiedlu Burdąg	500.000,00	2021-2027	Program Rozwoju Obszarów Wiejskich na lata 2007-2013


16	Modernizacja placów zabaw w Burdągu	50.000,00	2021-2027	(PROW 2007-2013) i inne Budżet Gminy
----	-------------------------------------	-----------	-----------	---

PRZEWODNICZĄCA
RADY GMINY JEJDWABNO
Janeta
Elżbieta Brzóska

Imienny wykaz głosowania radnych

Rady Gminy Jedwabno nad uchwałą nr XXXIV/236/21 z dnia 21 września 2021 roku w sprawie zatwierdzenia Planu Odnowy Miejscowości Burdąg na lata 2021-2027.

Lp.	Nazwisko i imię	Głos „za”	Głos „przeciw”	Głos „wstrzymujący się”
1.	Iwona Arbatowska	X		
2.	Wioleta Antosiak	X		
3.	Elżbieta Brzóska	X		
4.	Daniel Dunajski	X		
5.	Grażyna Jaguszevska	X		
6.	Sylwester Janowski	X		
7.	Krystyna Kabała	X		
8.	Teresa Licka	X		
9.	Jan Mil	X		
10.	Dariusz Piórkowski	X		
11.	Kamila Szczepańska	—		
12.	Magdalena Sznajder	X		
13.	Marianna Szydlik	X		
14.	Danuta Trzcńska	X		
15.	Katarzyna Wiktorowska	—		
Podsumowanie:		13	0	0

Przewodnicząca
Rady Gminy Jedwabno

(Elżbieta Brzóska)

