

Uchwała Nr XXXIV/246/21
Rady Gminy Jedwabno
z dnia 21 września 2021 roku

w sprawie zatwierdzenia Planu Odnowy Miejscowości Witówko na lata 2021-2027

Na podstawie art. 18 ust. 2 pkt 6 ustawy z dnia 8 marca 1990 r. o samorządzie gminnym /Dz. U. z 2021 r., poz. 1372/ Rada Gminy Jedwabno uchwala, co następuje:

§1


Zatwierdza się Plan Odnowy Miejscowości Witówko na lata 2021-2027, przyjęty Uchwałą Nr 2/2021 Zebrania Wiejskiego Sołectwa Witówko z dnia 25 sierpnia 2021 r., który stanowi załącznik Nr 1 do niniejszej uchwały, w związku z ubieganiem się o środki finansowe z Programu Odnowy Wsi Województwa Warmińsko- Mazurskiego. oraz Programu Rozwoju Obszarów Wiejskich na lata 2021-2027

§ 2

Wykonanie uchwały powierza się Wójtowi Gminy Jedwabno.

§ 3

Uchwała wchodzi w życie z dniem podjęcia.

Przewodnicząca
Rady Gminy Jedwabno

Elżbieta Brzóska

Załącznik Nr 1
do Uchwały Nr XXXIV/246/21
Rady Gminy Jedwabno
z dnia 21 września 2021 roku

PLAN ODNOWY
MIEJSCOWOŚCI WITÓWKO
NA LATA 2021-2027



Witówko, 2021

PLAN ODNOWY MIEJSCOWOŚCI

SPIS TREŚCI

1. Wstęp	3
2. Historia	3
3. Warunki geograficzno- przyrodnicze	6
4. Kierunki rozwoju	8
5. Analiza SWOT	10
6. Wizja odnowy wsi Witówko	12
7. Planowana realizacja projektów	15

PLAN ODNOWY MIEJSCOWOŚCI

1. WSTĘP

Plan odnowy miejscowości Witówko przyczyni się do rozwiązania najważniejszych dla jej mieszkańców problemów zarówno gospodarczych jak i społecznych, przy wykorzystaniu walorów turystycznych i zasobów lokalnych.

Podstawą rozwoju miejscowości Witówko jest dokument pn. „Plan Odnowy Miejscowości Witówko”, który określa kierunki rozwoju miejscowości wraz z zadaniami inwestycyjnymi na lata 2021 – 2027. Dokument ten poddany ocenie mieszkańców, a następnie uchwalony przez Zebranie Wiejskie zawiera również wariant rozwoju. Obowiązek opracowania planu wynika z wielu istniejących programów służących wspieraniu obszarów wiejskich i społeczności wiejskiej. Dotyczy to przede wszystkim inwestycji mających poprawić komfort życia lokalnym społecznościom. Cele i działania zaproponowane w omawianym opracowaniu nawiązują do dokumentów strategicznych wyższego rzędu. W dalszej części opracowania przedstawiono charakterystykę miejscowości, inwentaryzację zasobów własnych, analizę SWOT oraz opis planowanych zadań inwestycyjnych dla miejscowości Witówko.

2. HISTORIA

Witówko założono 12 czerwca 1701 roku jako wieś szkatułową pod nazwą „Ittowken”. Powstało nad jeziorem o tej samej nazwie, które w 1885 roku zostało spuszczone do jeziora Sasek Mały. Jezioro to można określać także jako „Jezioro Witowskie Małe”, nazywane tak w odróżnieniu od „Jeziora Witowskiego Wielkiego”, którym to mianem w czasach krzyżackich określano znacznie większe Jezioro Brajnickie, wówczas jeszcze bardziej rozległe niż obecnie. Po tym dawnym „Jeziorze Witowskim Małym” pozostała rzeka o nazwie „Itowniza”, bazująca również na nazwie dawnego jeziora, podobnie jak wieś. Jako tożsame nazwy tej rzeki należy wskazać miana „Gitownica” i „Witownica”. Nazwa jeziora, rzeki jak i samej wsi ma swoje źródło w języku dawnych Prusów, prastarych mieszkańców tych ziem. Po 1945 roku polskie władze na tworzonych mapach zniekształcały nazwę tej rzeki w różny sposób. Dlatego znajdziemy też rzekę „Itownię” pod nazwą „Żytownica” lub „Żyłownica”. Najwłaściwszą nazwą obecnie byłaby jednak „Witownica”. W oczy rzuca się podobieństwo nazwy „Itowniza” do nazwy sąsiednich rzek także

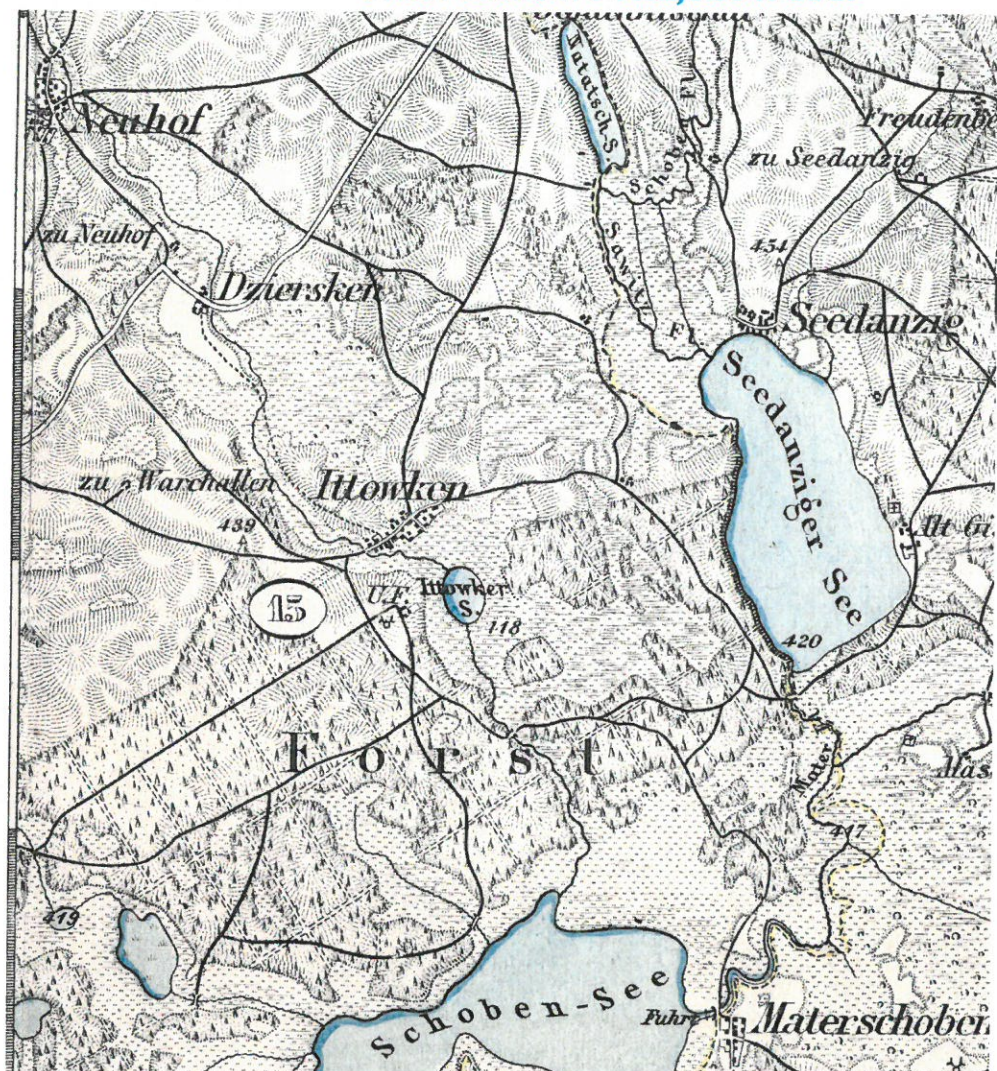
PLAN ODNOWY MIEJSCOWOŚCI

stanowiących lewostronne dopływy Omulwi: „Rekowniza” i „Sawiza”. Pierwotnie „Itowniza” brała swój początek pod Nowym Dworem ale w czasach Królestwa Pruskiego poprzez Nowy Dwór połączono ją kanałem z Jeziorem Brajnickim, tym samym czyniąc to jezioro z bezodpływowego odpływowym.

W przywileju założycielskim z 1701 roku mieszkańcy zostali zwolnieni od czynszu na okres 5 lat. Po upływie tego czasu mieli od każdego łana odprowadzać do urzędu 8 grzywien, szefel jęczmienia i szefel owsa. Poza tym w przywileju założycielskim znalazł się ten ciekawy zapis: „Mieszkańcy wsi mają się powstrzymać od strzałów do dziczyzny i nie powinni utrzymywać kontaktów z kłusownikami”. Epidemia dżumy w latach 1708 – 1710 spowodowała śmierć wielu mieszkańców Witówka j na całe dziesięciolecia zahamowała rozwój wsi. W piśmie wspólnoty wiejskiej Witówka skierowanym do władz z 17 czerwca 1756 roku znajduje się następujący fragment: „Łąki dostarczają tylko kwaśnej trawy. Zapotrzebowanie na siano nie może zostać pokryte”. W 1782 roku Witówko posiadało 6 chałup. W 1817 roku wieś liczyła już 12 chałup i 79 mieszkańców. Szkołę w Witówku założono za czasów Fryderyka Wilhelma I. W 1858 roku wieś, bez pobliskiej leśniczówki, miała 27 chałup i ponad 33 łany ziemi. W pobliżu wsi zlokalizowana była leśniczówka Witówko, która istnieje do dnia dzisiejszego. W XIX wieku leśniczówka była częścią Lasów Zielonogórskich, których siedziba – Nadleśnictwo Zielone Góry – znajdowała się w dawnej Papierni nad Sawicą koło Kucborka. Obecnie leśniczówka Witówko należy do Nadleśnictwa Szczytno.

Największy rozkwit Witówko przeżywało w I połowie XX wieku. W 1939 roku liczyło 335 mieszkańców. W Witówku istniała wówczas gospoda „Pod Lipą”, szkoła, klub sportowy. Ciekawostką jest powstała wtedy w tej wsi „Ochotnicza Kolumna Sanitarna”, zajmująca się pierwszą pomocą medyczną w Witówku i okolicach, co było szczególnie ważne w czasach, gdy nie było jeszcze pogotowia ratunkowego a dostęp do pomocy medycznej na terenach wiejskich był utrudniony. W 1939 roku obok 49 gospodarzy rolnych w Witówku byli także w tej miejscowości robotnicy leśni, kowal, kołodziej i murarz oraz nauczyciele nazwiskiem Pallasch i Seidel. Wskutek działań wojennych w 1945 roku i zniszczeń dokonanych przez żołnierzy Armii Czerwonej Witówko poniosło znaczne szkody i utraciło wiele zabudowań. Wielu mieszkańców wsi zostało zamordowanych przez sowieckich żołnierzy.

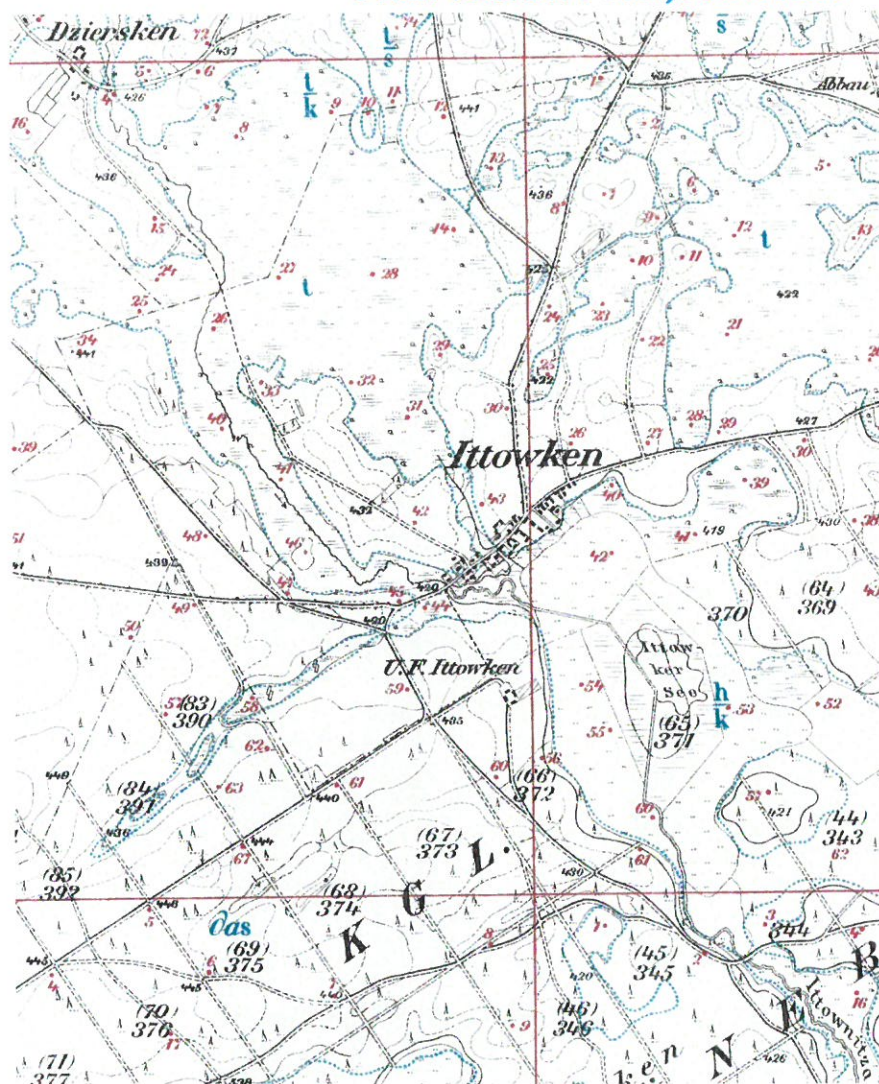
PLAN ODNOWY MIEJSCOWOŚCI



Mapa 1) Mapa Witówka z 1888 roku

W chwili obecnej Witówko liczy 87 mieszkańców. Jest miejscowością położoną na uboczu wśród lasów, co zapewnia mieszkańcom tej wsi ciszę i spokój. Stanowi idealne miejsce dla wszystkich tych, którzy chcą zamieszkać na wsi. Jednocześnie jest stąd niedaleko do pobliskiego Szczytna. Z tego powodu ludzie zaczynają się tu osiedlać a sama wieś powoli się rozbudowuje. Walory Witówka doceniają także myśliwi, którzy nie tylko prowadzą polowania w pobliskich lasach ale również mają tutaj swój Domek Myśliwski z charakterystycznym łośiem na posesji. Urok i historia Witówka sprawiają, że miejscowość ta jest ciekawym punktem na mapie Gminy Jedwabno.

PLAN ODNOWY MIEJSCOWOŚCI



Mapa 2) Mapa Witówka z 1904 roku.

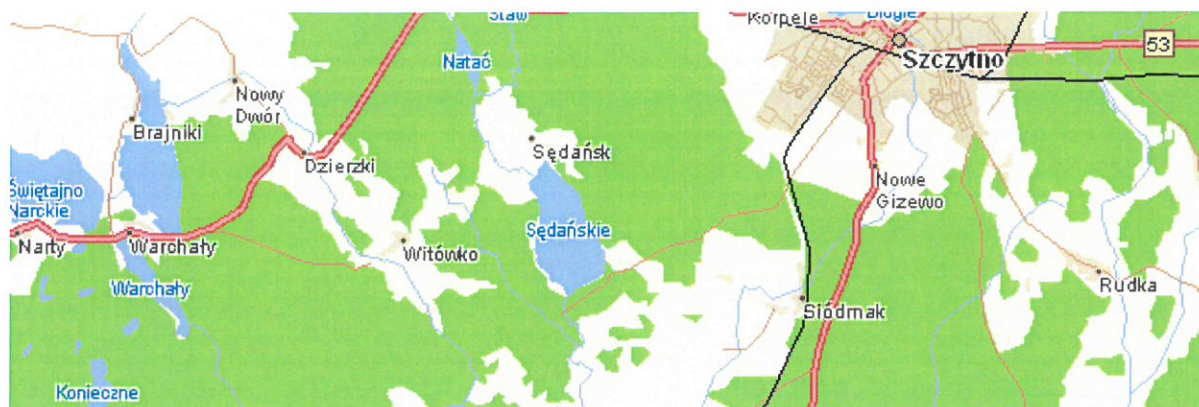
3. WARUNKI GEOGRAFICZNO PRZYRODNICZE.

Witówko położone jest w strefie obszaru chronionego krajobrazu, na terenie Puszczy Napiwodzko – Ramuckiej. Należy do europejskiego systemu obszarów chronionych NATURA 2000 – ostoja ptasia Puszcza Napiwodzko-Ramucka. Na obrzeżach Witówka leży rezerwat GALWICA.

Wieś położona jest wśród lasów. Najdogodniejszy dojazd zapewnia 3 km droga z nawierzchnią bitumiczną dochodząca do drogi krajowej nr 58. Ze Szczytna do Jedwabna. Położenie wsi na uboczu pozwoliło zachować jej naturalne środowisko, łącznie z kilkusetletnim drzewostanem na terenie wsi.

PLAN ODNOWY MIEJSCOWOŚCI

Rys. 1 Położenie wsi Witówko.



Charakterystycznymi walorami przyrodniczymi są:

- Bardzo liczne żeremia i nory bobrów na rzece, rowach i kanałach melioracyjnych;
- Bogactwo gatunków fauny leśnej i gatunków związanych z terenami otwartymi
- Zaslужujące na wymienienie, szczególnie cenne i charakterystyczne dla tej okolicy są następujące gatunki: puszczyk, orlik krzykliwy, bielik, bocian czarny, bocian biały, traszka grzebieniasta, żmija zygzakowata, żuraw – którego noclegowiska znajdują się na terenie na którym było jezioro;
- Bogate w owoce runo leśne tj. borówki, maliny, jeżyny, zioła leśne oraz wiele gatunków grzybów jadalnych.
- Liczne jeziora i stawy;
- Przepływająca przez wioskę rzeka.

PLAN ODNOWY MIEJSCOWOŚCI



4. KIERUNKI ROZWOJU

Witówko ma doskonałe warunki do rozwoju turystyki. Mieszka tu 87 stałych mieszkańców. Ziemia, to słabe gleby mułowo-piaskowe V i VI klasy. Ze względu na nieopłacalność produkcji rolnej, słabe gleby, jak również niszczenie upraw przez zwierzynę leśną (łąki i pastwiska zalewane są sukcesywnie przez bobry), osoby w wieku produkcyjnym zajmują się pracami sezonowymi. I tak, mężczyźni dorabiają w lesie lub dojeżdżając 10 – 15 km, natomiast kobiety uzupełniają skromny budżet domowy sprzedając zioła, grzyby i inne owoce lasu. W Witówku są też coraz liczniejsi mieszkańcy sezonowi.

Większość gruntów i działek sprzedawana jest głównie pod zabudowę letniskową. Obserwujemy tendencję ludności do ucieczki od gwaru i pośpiechu w oazę ciszy i spokoju – stąd zainteresowanie budową indywidualnych domków wypoczynkowych, z dala od zgiełku w naszej miejscowości. Coraz częściej liczne grupy turystów uprawiających czynny wypoczynek (turystykę pieszą, rowerową, konną) przyjeżdżają do Witówka. Dlatego też wydaje się niezbędne zorganizować bazę rekreacyjno – kulturalno - wypoczynkową.

PLAN ODNOWY MIEJSCOWOŚCI

Aktywność społeczna mieszkańców wsi, zarówno tych stałych jak i okresowych, w ramach konkursu „Estetyczna i Ekologiczna Wieś edycja 2008” została nagrodzona zdobyciem drugiego miejsca w powiecie i ósmego miejsca w województwie oraz nagrodą pieniężną. W czynie społecznym w Witówku przeprowadzono następujące prace:

- Zniwelowano teren pod budowę boiska i budynku rekreacyjno – sportowego;
- Wydzielono miejsce spotkań mieszkańców z ławkami i stołem;
- Dokonano naprawy drogi wiejskiej oraz nowe barierki na moście;
- Zlikwidowano dzikie wysypiska śmieci;
- Wykonano tablicę informacyjną o historii wsi, regionu i walorach turystycznych;
- Zasiano trawę i urządzono dwa klomby kwiatów;
- Postawiono pomnik upamiętniający poległych mieszkańców wsi z I wojny światowej (który odkopano przypadkiem)

◆ KLIMAT

Witówko leży w klimacie umiarkowanym ze średnimi rocznymi temperaturami. Ilość dni gorących- 50, zimnych- 120. Pokrywa śnieżna utrzymuje się ok. 60 dni. Przeważają wiatry zachodnie.

◆ OŚWIATA

Dzieci dowożone są autobusem szkolnym do Zespołu Szkół oraz Przedszkola w Jedwabnie.

W Witówku brak jest świetlicy wiejskiej.

◆ SŁUŻBA ZDROWIA

- Ośrodek Zdrowia w Jedwabie – 10 km;
- Przychodnie specjalistyczne i szpital w Szczytnie – 15km.

• BEZPIECZEŃSTWO PUBLICZNE

Przydzielony jest dzielnicowy.

◆ INFRASTRUKTURA TECHNICZNA

PLAN ODNOWY MIEJSCOWOŚCI

- Zaopatrzenie w wodę indywidualne (studnie).
- Brak kanalizacji (szamba).
- Zakład energetyczny w Szczytnie.
- Możliwość podłączenia Internetu drogą radiową.

◆ KOMUNIKACJA

Do najbliższego przystanku PKS – 3km. Przez wieś droga żwirowa.

◆ SFERA GOSPODARCZA

Rolnictwo – brak upraw (słabe gleby). Bliskość lasów sprawia, że w sezonie można liczyć na owoce runa leśnego oraz grzyby. Bliskość lasów to również szkody powodowane przez zwierzynę leśną, np. bobry, które budując swoje tamy zalewają pastwiska i łąki.

Brak działalności rekreacyjnej i turystycznej.

W miejscowości prowadzi działalność gospodarczą trzech przedsiębiorców.

5. ANALIZA SWOT

● MOCNE STRONY

- a) Walory krajobrazowo- przyrodnicze: piękno krajobraz, czyste powietrze, duża odległość od wsi do miast stwarza oazę nieskazitelnego ciszy i spokoju, obszar chroniony, zabytki historyczne (cmentarz, obelisk, groby z I wojny światowej).
- b) Strefy chronionych gatunków zwierząt i roślin zlokalizowanych w okolicach wsi.
- c) Aktywna i otwarta społeczność pozytywnie nastawiona na gości oraz pozyskiwanie i włączanie nowych mieszkańców w aktywne życie wsi.
- d) Zagospodarowywana działka
- e) Zwiększenie dostępności do kapitałów i środków pomocowych, w tym z Unii Europejskiej, na rozwój turystyki i ochrony środowiska.
- f) Ogromne zainteresowanie agroturystyką, której rozwój może umożliwić:
 - Budowa bazy rekreacyjno - turystyczno - kulturalnej;

PLAN ODNOWY MIEJSCOWOŚCI

- Przeznaczenie nieużytków mieszkańców na pola namiotowe;
 - Wzrost zainteresowania turystów miejscowością
 - Polepszenie stanu drogi dojazdowej
- g) Duża motywacja mieszkańców do poprawy warunków życia, w tworzenie miejsc pracy jako narzędzia w uzyskiwaniu środków do życia, a nie tylko oczekiwanie na środki z opieki społecznej.

• SŁABE STRONY

- a) Brak sieci kanalizacji sanitarnej oraz wodociągów.
- b) Brak bazy rekreacyjno – turystyczno - kulturalnej.
- c) Znikome wykorzystywanie środków unijnych.
- d) Brak miejsc pracy

• SZANSE

- a) Pozyskiwanie inwestorów i kapitału.
- b) Promocja walorów wsi.
- c) Budowa bazy rekreacyjno – turystyczno - kulturalnej.
- d) Determinacja mieszkańców i jej aktywność w zakresie poprawy bytu.
- e) Budowa sieci kanalizacyjnej i wodociągowej
- f) Budowa drogi bitumicznej wraz z przebudową mostu

• ZAGROŻENIA

- a) Rosnące bezrobocie.
- b) Migracja młodzieży do dużych miast.
- c) Rosnąca przestępczość.
- d) Brak świetlicy wiejskiej.

PLAN ODNOWY MIEJSCOWOŚCI

e) Brak środków finansowych.

6. WIZJA ODNOWY WSI WITÓWKO

Celem Planu Odnowy Miejscowości Witówko jest wykorzystanie walorów przyrodniczo – krajobrazowych, wzbogacanie atrakcyjności turystycznej. Środkiem i celem jest poprawa warunków i jakości życia mieszkańców wsi w oparciu o aktywność i mobilizację lokalnej społeczności. Ważnym jest rozwój integracji społeczności lokalnej z byłymi mieszkańcami wsi.

➤ PRIORYTET 1

Wykorzystanie terenu wydzielonego dla wsi oraz zabytkowych obiektów.

Cele:

- zagospodarowanie terenu działki gminnej, stworzenie bazy rekreacyjno – turystyczno – kulturalnej;
- zagospodarowanie placu przed pomnikiem. W związku z planowaną przebudową drogi wiejskiej po inwestycji wodno-kanalizacyjnej – zintegrowanie terenu wokół pomnika z nawierzchnią drogi, w wyniku czego powstanie nieduży placyk, mogący stanowić reprezentacyjne, niewielkie centrum wsi. Wykończenie charakterystyczną dla tych terenów kostką granitową będzie nawiązywać do przeszłości i lokalnych tradycji drogowych.
- stworzenie koncepcji świetlicy wiejskiej, położonej w kompleksie centralnym wsi (rejon między terenem wspólnym i placem zabaw a domkiem koła łowieckiego)
- Budowa sieci wodociągowej i kanalizacji sanitarnej w miejscowości Witówko
- Modernizacja oświetlenia

➤ PRIORYTET 2

Podnoszenie atrakcyjności kulturalnej i turystycznej.

Cele:

- rozbudowa boiska;
- oczyszczenie rzeki i stworzenie szlaku wodnego do jeziora Sasek (okolice rezerwatu Galwica) – trasa splywu wód dawnego jeziora Witówko; Rzeczka powinna zostać udostępniona mieszkańcom i

PLAN ODNOWY MIEJSCOWOŚCI

turystom poprzez zagospodarowanie niewielkiego odcinka w pobliżu mostka. Powinno się tam znaleźć zarówno zejście dla kajaków – mini-przystań, jak i niewielkie kąpielisko, głównie przeznaczone dla dzieci. Wzór takiego użytkowania rzeczki można znaleźć na przedwojennych zdjęciach Witówka.

- mostek także może stać się atrakcją wsi, szczególnie, jeśli udrożni się znajdującą się pod nim służę i wyremontuje go przy użyciu materiału kamiennego, w tej samej stylistyce, co placyk przy pomniku. Powstałby wtedy początek szlaku przez wieś, stworzony z konsekwentnym zamysłem architektonicznym.

- Budowa sieci wodociągowej i kanalizacji sanitarnej w miejscowościach Dzierzki – Witówko

- skuteczna promocja walorów rekreacyjno-wypoczynkowych wsi

- rozbudowa i przebudowa drogi gminnej na działkach o nr ew. 134/, 137/1, 162/6, 169, 134/7, 163/3, 146, 149/2, 154, 111/1 w obrębie Witówko, gmina Jedwabno i przebudowa mostu w Witówku nawiązujące do tradycyjnego charakteru dróg w tym rejonie. Oprócz kamiennego mostka i placyku, trzecim elementem szlaku przez wieś byłoby skrzyżowanie z drogą prowadząca w stronę lasu i miejscowości Dzierzki. W miejscu tym należy usytuować kolejny niewielki placyk w formie mini-ronda z formacją kwietnikową pośrodku. Będzie to także nawiązanie do otoczonej kwiatami kapliczki, znajdującej się w bezpośrednim sąsiedztwie skrzyżowania dróg.

- droga prowadząca do miejscowości Dzierzki położonej przy drodze krajowej nr 58 powinna zostać uzupełniona szlakiem rowerowym z wydzielonym pasem i miejscami postoju i odpoczynku. W przyszłości można by ten szlak rozwijać, włącznie z przejazdem przez Dzierzki aż do drogi do Nowego Dworu i Witowa. Taka trasa mogłaby być rozwinięciem pętli wokół jeziora Narckiego – do Jedwabna.

- modernizacja przystanku dla autobusu szkolnego, tak by swoim wyglądem nawiązywał do koncepcji placyków i mostka, a jednocześnie był bezpieczną i trwałą osłoną dla dzieci czekających na transport. Wykończony granitem lub innym materiałem kamiennym, stałby się integralną częścią wiejskiego, turystycznego szlaku przez Witówko.

➤ PRIORYTET 3

Rozwój integracji społeczności lokalnej z byłymi mieszkańcami Witówka.

Cele:

PLAN ODNOWY MIEJSCOWOŚCI

- organizowanie spotkań integracyjnych społeczności lokalnej z byłymi mieszkańcami pod hasłem „Jesteśmy wszyscy gośćmi tej ziemi”;
- kultywowanie tradycji kulturowych i historycznych społeczności lokalnej oraz byłych mieszkańców, służących wymianie doświadczeń (historycznych wydarzeń)

➤ PRIORYTET 4

Ochrona i wykorzystanie zabytków

- Uporządkowanie cmentarza wiejskiego w Witówku. Najpilniejszym zadaniem jest ogrodzenie terenu cmentarza, dokonanie inwentaryzacji nagrobków i pomników oraz uporządkowanie terenu. Miejsce to może się stać realnym dowodem pamięci o mieszkańcach tych terenów.
- Działania na rzecz ochrony cennych gatunków na terenach łąk i bagien w okolicy Witówka (obszar NATURA 2000)
- Uporządkowanie mogił poległych podczas II Wojny Światowej.

➤ PRIORYTET 5

Ochrona środowiska naturalnego

Działania na rzecz ochrony cennych gatunków roślin i zwierząt na terenie byłego jeziora i okolicznych bagien we współpracy z Lasami Państwowymi i Wojewódzkim Konserwatorem Przyrody. Mała retencja na ciekach wodnych.

➤ PRIORYTET 6

Rozwój działalności kulturalno – oświatowej i rekreacyjnej

1. Organizowanie:
 - a) Imprez kulturalnych, spotkań z ciekawymi ludźmi.
 - b) Rajdów rowerowych i pieszych.
 - c) Szkoleń w zakresie prowadzenia agroturystyki.
 - d) Budowa przystani i kąpieliska.

PLAN ODNOWY MIEJSCOWOŚCI

7. PLANOWANA REALIZACJA PROJEKTÓW I INWESTYCJI

Planowana realizacja projektów została przedstawiona w formie tabelarycznej.

Lp.	Priorytet	Cel	Harmonogram realizacji projektu	Termin	Wartość zadania	Źródła finansowania
1	Wykorzystanie zabytkowych obiektów i terenu pod inwestycje.	Zagospodarowanie terenów gminnych	<ol style="list-style-type: none"> 1. Zagospodarowanie terenu działki gminnej, stworzenie bazy rekreacyjno – turystyczno - kulturalnej; 2. Zagospodarowanie placu przed pomnikiem. W związku z planowaną przebudową drogi wiejskiej po inwestycji wodno-kanalizacyjnej – zintegrowanie terenu wokół pomnika z nawierzchnią drogi, w wyniku czego powstanie nieduży plac, mogący stanowić reprezentacyjne, niewielkie centrum wsi. Wykończenie charakterystyczną dla tych terenów kostką granitową będzie nawiązywać do przeszłości i lokalnych tradycji drogowych. 3. Stworzenie koncepcji świetlicy wiejskiej, położonej w kompleksie centralnym wsi 	2021-2027	50.000,00 15.000,00 20.000,00	Budżet Gminy, Urząd Marszałkowski Województwa Warmińsko-Mazurskiego, PROW i inne
2	Podnoszenie atrakcyjności i gospodarczej, turystycznej i kulturowej.	Budowa infrastruktury	<ol style="list-style-type: none"> 1. Rozbudowa boiska; 2. Budowa sieci wodociągowej i kanalizacji sanitarnej w miejscowościach Dzierzki – Witówko 3. Modernizacja oświetlenia 4. Oczyszczenie rzeki i stworzenie szlaku wodnego do jeziora Sasek (okolice rezerwatu Galwica) – trasa spływu wód dawnego jeziora Witówko; Rzeczka powinna zostać udostępniona 	2021-2027	20.000,00 1.200.000,00 50.000,00 15.000,00	Budżet Gminy, Urząd Marszałkowski Województwa Warmińsko-Mazurskiego, PROW i inne

PLAN ODNOWY MIEJSCOWOŚCI

			<p>mieszkańcom i turystom poprzez zagospodarowanie niewielkiego odcinka w pobliżu mostka. Powinno się tam znaleźć zarówno zejście dla kajaków – mini-przystań, jak i niewielkie kąpielisko, głównie przeznaczone dla dzieci. Wzór takiego użytkowania rzeczki można znaleźć na przedwojennych zdjęciach Witówka.</p>		
			5. Udrożnienie śluzy znajdującej się pod mostkiem i wyremontowanie go.		15.000,00
			6. Skuteczna promocja walorów rekreacyjno-wypoczynkowych wsi:		7.000,00
			7. Rozbudowa i przebudowa drogi gminnej na działkach o nr ew. 134/, 137/1, 162/6, 169, 134/7, 163/3, 146, 149/2, 154, 111/1 w obrębie Witówko, gmina Jedwabno i przebudowa mostu w Witówku nawiązujące do tradycyjnego charakteru dróg w tym rejonie. Oprócz kamiennego mostka i placyku, trzecim elementem szlaku przez wieś byłoby skrzyżowanie z drogą prowadząca w stronę lasu i miejscowości Dzierzki. W miejscu tym należy usytuować kolejny niewielki placyk w formie mini-ronda z formacją kwietnikową pośrodku. Będzie to także nawiązanie do otoczonej kwiatami kapliczki, znajdującej się w bezpośrednim sąsiedztwie skrzyżowania dróg.		500.000,00
			8. Budowa ścieżki rowerowej do Dzierzek. W przyszłości można by		

PLAN ODNOWY MIEJSCOWOŚCI

			<p>ten szlak rozwijać, włącznie z przejazdem przez Dzierzki aż do drogi do Nowego Dworu i Witowa. Taka trasa mogłaby być rozwinięciem pętli wokół jeziora Świętajno w msc. Narty – do Jedwabna.</p> <p>9. Modernizacja przystanku autobusowego</p>			
3	Rozwój integracji społecznej	Poprawa stosunków w wynikłych z losów historii pomiędzy społecznością lokalną i przesielską.	<p>1. Organizowanie spotkań integracyjnych pod hasłem „Wszyscy jesteśmy gośćmi tej ziemi”.</p> <p>2. Kultywowanie tradycji kulturalnych i historycznych obu społeczności, wymiana doświadczeń kulturalnych.</p>	2021-2027	5.000,00 7.000,00	Budżet Gminy, Urząd Marszałkowski Województwa Warmińsko-Mazurskiego, PROW i inne
4	Ochrona i wykorzystanie zabytków.	Ochrona zabytków i środowiska naturalnego	<p>1. Odnowa cmentarza z XVIII wieku.</p> <p>2. Zagospodarowanie mogił osób poległych podczas II wojny światowej oraz terenu wokół nich.</p> <p>3. Współpraca z Wojewódzkim Konserwatorem Zabytków.</p> <p>4. Zagospodarowanie zabytkowej stodoły znajdującej się na działce gminnej oraz terenach Lasów Państwowych a następnie zabezpieczenie jej przed dalszą dewastacją i przystąpienie do remontu. Budynek ten może w przyszłości być cennym obiektem dla wsi.</p> <p>5. Działania na rzecz ochrony cennych gatunków na terenach łąk i bagien w okolicy Witówka</p>	2021-2027	20.000,00 20.000,00 10.000,00 15.000,00 20.000,00	Budżet Gminy, Urząd Marszałkowski Województwa Warmińsko-Mazurskiego, PROW i inne

PLAN ODNOWY MIEJSCOWOŚCI


5	Ochrona środowiska naturalnego	Zachowanie naturalnych siedlisk i bioróżnorodności	<ol style="list-style-type: none"> 1. Działania na rzecz ochrony cennych gatunków roślin i zwierząt na terenie byłego jeziora i okolicznych bagien. 2. Współpraca z Lasami Państwowymi. 3. Współpraca z Wojewódzkim Konserwatorem Przyrody. 4. Mała retencja na ciekach wodnych . 5. Rozwój fotowoltaiki i alternatywnych źródeł energii 	2021-2027	15.000,00 10.000,00 10.000,00 10.000,00 100.000,00	Budżet Gminy, Urząd Marszałkowski Województwa Warmińsko-Mazurskiego, PROW i inne
6	Rozwój działalności kulturalno oświatowej i rekreacyjnej .	Likwidacja rosnącego zjawiska alkoholizmu i patologii społecznych. Stworzenie warunków w pozytecznego spędzania wolnego czasu dla dzieci i młodzieży .	<ol style="list-style-type: none"> 1. Budowa kąpieliska z plażą i przystanią wodną na brzegu rzeki, 2. Organizowanie imprez kult. -oświatowych upamiętniających święta narodowe i wydarzenia historyczne 3. Organizowanie rajdów pieszych i rowerowych „Poznajmy piękno rejonu” 4. Organizowanie szkoleń w zakresie prowadzenia agroturystyki. 	2021-2027	100.000,00 15.000,00 20.000,00 15.000,00	Budżet Gminy, Urząd Marszałkowski Województwa Warmińsko-Mazurskiego, PROW i inne

Promocja, której zadaniem jest upowszechnianie zamierzeń Planu Odnowy Miejscowości Witówko pośród przyszłych beneficjentów, wykonawców i decydentów opierać się będzie o trzy formy komunikacji: - Internet - Prasa lokalna - Promocja i reklama bezpośrednia. Internet będzie głównym dostawcą informacji o Planie Odnowy Miejscowości Witówko. Prasa lokalna służyć będzie jedynie upowszechnianiu informacji w różnych kręgach potencjalnych beneficjentów i wykonawców Planu Odnowy Miejscowości Witówko o istnieniu takiego dokumentu i sposobie jego monitorowania i wdrażania, kierując do źródła informacji, jakim będzie Internet. Promocja i reklama bezpośrednia będą skierowane do wybranych, potencjalnych wykonawców, inwestorów zidentyfikowanych na podstawie analizy przedsięwzięć inwestycyjnych zawartych w Planie Odnowy Miejscowości.

Imienny wykaz głosowania radnych

Rady Gminy Jedwabno nad uchwałą nr XXXIV/246/21 z dnia 21 września 2021 roku w sprawie zatwierdzenia Planu Odnowy Miejscowości Witówko na lata 2021-2027.

Lp.	Nazwisko i imię	Głos „za”	Głos „przeciw”	Głos „wstrzymujący się”
1.	Iwona Arbatowska	X		
2.	Wioleta Antosiak	X		
3.	Elżbieta Brzóska	X		
4.	Daniel Dunajski	X		
5.	Grażyna Jaguszewska	X		
6.	Sylwester Janowski	X		
7.	Krystyna Kabała	X		
8.	Teresa Licka	X		
9.	Jan Mil	X		
10.	Dariusz Piórkowski	X		
11.	Kamila Szczepańska	—		
12.	Magdalena Sznajder	X		
13.	Marianna Szydlik	X		
14.	Danuta Trzcńska	X		
15.	Katarzyna Wiktorowska	—		
Podsumowanie:		13	0	0

Przewodnicząca
Rady Gminy Jedwabno

(Elżbieta Brzóska)

