

**Uchwała Nr XXXIV/247/21**  
**Rady Gminy Jedwabno**  
**z dnia 21 września 2021 roku**

**w sprawie zatwierdzenia Planu Odnowy Miejscowości Jedwabno na lata 2021-2027**

Na podstawie art. 18 ust. 2 pkt 6 ustawy z dnia 8 marca 1990 r. o samorządzie gminnym /Dz. U. z 2021 r., poz. 1372/ Rada Gminy Jedwabno uchwała, co następuje:

**§1**


Zatwierdza się Plan Odnowy Miejscowości Jedwabno na lata 2021-2027, przyjęty Uchwałą Nr 2/2021 Zebrania Wiejskiego Sołectwa Jedwabno z dnia 14.09.2021 r., który stanowi załącznik Nr 1 do niniejszej uchwały, w związku z ubieganiem się o środki finansowe z Programu Odnowy Wsi Województwa Warmińsko- Mazurskiego oraz Programu Rozwoju Obszarów Wiejskich na lata 2021-2027.

**§ 2**

Wykonanie uchwały powierza się Wójtowi Gminy Jedwabno.

**§ 3**

Uchwała wchodzi w życie z dniem podjęcia.

**Przewodnicząca**  
**Rady Gminy Jedwabno**  
  
**Elżbieta Brzóska**



**PLAN ODNOWY MIEJSCOWOŚCI JEDWABNO**

Załącznik Nr 1  
do Uchwały Nr XXXIV/247/21  
Rady Gminy Jedwabno  
z dnia 21 września 2021 roku

**PLAN ODNOWY MIEJSCOWOŚCI  
JEDWABNO  
NA LATA 2021-2027**



**JEDWABNO**

SPIS TREŚCI

<b>I.WSTĘP .....</b>	<b>3</b>
<b>1.Historia.....</b>	<b>3</b>
<b>2.Zabytki.....</b>	<b>4</b>
<b>II.OPIS STANU ISTNIEJĄCEGO I WIZJA KIERUNKÓW ROZWOJU .....</b>	<b>4</b>
<b>1.Podstawowe informacje na temat miejscowości .....</b>	<b>4</b>
<b>2.Walory, położenie geograficzne.....</b>	<b>5</b>
<b>3.Klimat .....</b>	<b>5</b>
<b>III Analiza zasobów miejscowości .....</b>	<b>5</b>
<b>IV Analiza SWOT .....</b>	<b>11</b>
<b>V Wizja rozwoju i odnowy miejscowości .....</b>	<b>12</b>
<b>VI Kierunki rozwoju i odnowy .....</b>	<b>12</b>
<b>VII. Priorytety rozwojowe, cele, projekty .....</b>	<b>12</b>
<b>1.Priorytet 1 Tworzenie i modernizacja infrastruktury .....</b>	<b>12</b>
<b>2.Priorytet 2 Tworzenie warunków do rozwoju małej przedsiębiorczości ...</b>	<b>13</b>
<b>3.Priorytet 3 Edukacja i integracja mieszkańców .....</b>	<b>13</b>
<b>VIII Uzasadnienie planowanych inwestycji .....</b>	<b>14</b>
<b>IX Projekty przewidziane do realizacji w ramach innych programów, na które widzi się potrzebę ubiegania o dofinansowanie w ramach środków unijnych .....</b>	<b>16</b>
<b>VIII Kosztorys .....</b>	<b>17</b>

# PLAN ODNOWY MIEJSCOWOŚCI JEDWABNO

## I. WSTĘP

Plan odnowy miejscowości obejmuje swoim zakresem obszar miejscowości Jedwabno.

Plan został opracowany w celu ułatwienia podejmowania właściwych działań, dotyczących odnowy miejscowości. Będzie on służył społeczeństwu, Radzie Sołeckiej oraz organom samorządu terytorialnego do wytyczania kierunków planowania działań służących rozwojowi sołectwa na dłuższy okres czasu. A tym samym umożliwi pełne wykorzystanie istniejącego potencjału i szans rozwojowych miejscowości, w tym dostępu do środków unijnych i funduszy krajowych Dokument przygotowano w procesie konsultacji ze społecznością lokalną, wykorzystując wnioski z zebranych ankiet na temat odnowy wsi, zebrania Rady Sołeckiej oraz z zebrania wiejskiego. W planie zostały określone zadania, których realizacja przyczyni się do podniesienia standardu życia i pracy na wsi oraz do zwiększenia atrakcyjności turystycznej i inwestycyjnej.

Plan ściśle nawiązuje do Planu Rozwoju Lokalnego dla Gminy Jedwabno oraz do Studium Uwarunkowań i Kierunków Zagospodarowania Przestrzennego Gminy Jedwabno.

### 1.Historia

Jedwabno było drugim po Małdze ośrodkiem ludności staropruskiej w części puszczy Patrak, której pozostałość stanowią dzisiejsze lasy Napiwodzkie, Dłużeckie i częściowo Korpelskie. Jego istnienie sięga okresu przedkrzyżackiego. Oprócz osiedla istniało tu również grodzisko staropruskie. W 1380 r. Krzyżacy zbudowali nad Jeziorem Jedwabskim zameczek myśliwski o charakterze obronnym. Jedwabno posiadało tradycję starej wsi bartnickiej, o której wspominają księgi czynszowe skarbnika zakonnego z 1436r. Z postępowaniem trzebieży okolicznej puszczy osiadali tu także liczni rolnicy polscy. Według rejestrów z 1579 r. Jedwabno obejmowało 66 włók, a w 1782r. liczyło 57 dymów i było osiedlem targowym na starym, ożywionym szlaku. W dawnych zapisach miejscowość Jedwabno występowała pod nazwą "Gedewewe".

## PLAN ODNOWY MIEJSCOWOŚCI JEDWABNO

Gmina Jedwabno została utworzona w Powiecie Szczycieńskim uchwałą Nr XXI/83/72 Wojewódzkiej Rady Narodowej w Olsztynie z dnia 6 grudnia 1972 r.

### 2. Zabytki:

- kościół katolicki p.w. św. Józefa z czerwonej cegły w Jedwabnie wybudowany w 1930 roku,
- kamienice z przełomu XIX i XX wieku (trzy budynki przy ulicy 1 Maja numery ewidencyjne: 59,63,67 i jeden przy ulicy Wielbarskiej nr. 5)
- dwa cmentarze ewangelickie przy ulicy 1 Maja,

## II. OPIS STANU ISTNIEJĄCEGO I WIZJA KIERUNKÓW ROZWOJU I ODNOWY

### 1. Podstawowe informacje na temat miejscowości

Miejscowość Jedwabno jest wsią gminną położoną w południowej części województwa warmińsko mazurskiego w powiecie szczycieńskim, w odległości ok. 45 km od Olsztyna.

Lokalizację miejscowości Jedwabno na tle gminy oraz powiatu szczycieńskiego przedstawia poniższa mapa.



## PLAN ODNOWY MIEJSCOWOŚCI JEDWABNO

Obręb miejscowości wynosi 1577ha, co stanowi ok.5% powierzchni gminy Jedwabno, w tym użytki leśne 528 ha i użytki rolne 867 ha. Aktualnie wieś zamieszkuje 1255 osób na stałe zameldowanych (Stan na dzień 31.12.2020 r.)

### **2. Położenie, walory geograficzne**

Wieś Jedwabno jest położona w południowej części województwa warmińsko-mazurskiego. Jest terenem unikalnym pod względem przyrodniczo-krajobrazowym. Teren jest pofałdowany, a ponad 60 % powierzchni stanowią jeziora i lasy.

### **3.Klimat**

Wieś jest w klimacie umiarkowanym. Średnia roczna temperatura waha się od 5-7 °C . Najcieplejszym miesiącem jest lipiec (16-20°C). Średni okres wegetacyjny trwa ok. 200 dni. Roczna suma opadów wynosi ok. 544-605 mm.

## **III Analiza zasobów miejscowości**

### **Co wieś wyróżnia?**

Jedwabno jest największą wsią w Gminie Jedwabno oraz najliczniej zamieszkałą. Posiada zaplecze instytucji administracyjnych, oświatowych, handlowych i usługowych. Do szczególnie cennych elementów, stanowiących tożsamość wsi należy:

- malownicze krajobrazy sprzyjają wypoczynkowi i rekreacji,
- przyjazny klimat dla osób wypoczywających,

### **Jakie pełni funkcje?**

Wieś pełni funkcje administracyjne, oświatowe, usługowo-produkcyjne, rolnicze. W centrum wsi skupiona jest baza handlowa i usługowa. Na terenie miejscowości mamy do czynienia z następującą infrastrukturą społeczną:

## PLAN ODNOWY MIEJSCOWOŚCI JEDWABNO

### Urzędy

- Urząd Gminy
- Urząd Pocztowy
- Bank Spółdzielczy w Szczytnie Oddział w Jedwabnie

### Oświata

- Zespół Szkół w Jedwabnie - Szkoła Podstawowa
- Publiczne Przedszkole

### Służba zdrowia:

- Niepubliczny Ośrodek Zdrowia
- Apteka

### Kultura i sport

- Gminna Biblioteka Publiczna
- Gminny Ośrodek Kultury
- Klub Sportowy „ZRYW” Jedwabno
- Sekcja bokserska

### **Co daje mieszkańcom utrzymanie?**

Większa liczba ludności, co jest zjawiskiem charakterystycznym dla lokalnej społeczności utrzymuje się z pracy najemnej, poza obszarem sołectwa i nawet gminy. Ponadto mieszkańcy wsi utrzymują się z rolnictwa oraz prowadzą własną działalność gospodarczą. W poszczególnych sekcjach dominują różne formy działalności usługowej, przede wszystkim podmioty handlowe oraz oferujące usługi w sferze budownictwa, agroturystyki, mechaniki pojazdowej, transportu, usług leśnych i mechanicznych.

Obecnie na terenie sołectwa Jedwabno prowadzi działalność 61 przedsiębiorców wpisanych do ewidencji działalności gospodarczej.



## PLAN ODNOWY MIEJSCOWOŚCI JEDWABNO

### **Jak jest wieś zorganizowana?**

Mieszkańcy tej miejscowości są członkami różnych kółek i organizacji takich jak: Rada Sołecka, Ochotnicza Straż Pożarna. Ostatnia organizacja działa bardzo prężnie na terenie gminy jak też powiatu i województwa i od kilku lat niezmiennie utrzymuje pierwsze miejsce w zawodach pożarniczych (na szczeblu powiatowym i wojewódzkim).

### **Co wieś proponuje dzieciom i młodzieży?**

Dzieci i młodzież w czasie wolnym mogą spotykać się i organizować gry i zabawy na boisku szkolnym i stadionie oraz uczestniczyć w zajęciach organizowanych przez Gminny Ośrodek Kultury. Dużym zainteresowaniem cieszą się mecze piłki nożnej organizowane na stadionie piłkarskim, hali sportowej oraz boisku Orlik w miejscowości Jedwabno.

Przy Gminnym Ośrodku Kultury działają koło zainteresowań.

### **W jaki sposób rozwiązywane są na wsi problemy?**

Problemy na wsi są rozwiązywane na zebraniach wiejskich, spotkaniach Rady Sołeckiej, zebraniach organizowanych przez Urząd Gminy oraz indywidualnie interwencje w Urzędzie Gminy i sołtysów.

### **Jakie obyczaje wieś pielęgnuje i rozwija?**

Zachowanie tradycyjnych obrzędów religijnych podczas różnych uroczystości kościelnych i świąt. Oraz kultywowanie tradycji lokalnych takich jak dożynki czy dbałość o stare przydrożne kapliczki.

W Gminnym Ośrodku Kultury działa od roku 1983 Zespół Pieśni i Tańca „JEDWABNO”.

### **Jaki wieś ma wygląd**

We wsi panuje zabudowa zwarta, niska, głównie typu jednorodzinnego i zagrodowego. Wieś posiada wyraźnie wydzielające się centrum. Zabudowa jednorodzinna zlokalizowana głównie w centrum wsi, natomiast zabudowa zagrodowa na jej obrzeżach, wzdłuż ciągów komunikacyjnych.

Ogólnie wygląd wsi nie spełnia oczekiwań mieszkańców. Istniejące tereny zieleni są zadbane. Drogi wymagają modernizacji, brak jest ciągów dla pieszych i parkingów dla samochodów, szczególnie jest to odczuwalne w centrum wsi i kościele. Problem parkingów paraliżuje ruch w miejscowości w okresie letnim czerwiec sierpień.

### **Jakie są mieszkania i obejścia?**

Mieszkania i obejścia są bardzo zróżnicowane pod względem stanu technicznego i wizualnego, lecz można zauważyć dużą tendencję do upiększania obejść i odnawiania elewacji budynków. Co pozwala na użycie stwierdzenia, że obejścia są raczej zadbane.

### **Jaki jest stan otoczenia i środowiska?**

Stan środowiska naturalnego jest dobry, wieś ekologicznie czysta. Atutem wsi jest czyste powietrze, jak też położenie. Warunki przyrodnicze są wyśmienite i znajdują się stosunkowo bliżej Warszawy niż inne tereny Mazur.

Wieś jest zwodociągowana i skanalizowana. Miejscowość posiada mechaniczno-biologiczną oczyszczalnię ścieków.

### **Jakie jest rolnictwo?**

Gospodarstwa rolnicze są małoobszarowe. Gospodarstwa są ciągle niedofinansowane. W produkcji roślinnej dominuje uprawa zbóż i ziemniaków. Ze względu na słabą jakość gleb nie uprawia się roślin przemysłowych.

## PLAN ODNOWY MIEJSCOWOŚCI JEDWABNO

### Jakie są powiązania komunikacyjne?

Miejscowość Jedwabno obsługiwana jest przez komunikację autobusową. Ponadto odległości pokonywane są własnym transportem. Przez miejscowość przebiega droga krajowa nr 58, która realizuje połączenie z miastami Szczytno i Olsztynek oraz wojewódzkie: 45 (Jedwabno - Działdowo) i 598 (Jedwabno - Wielbark) oraz powiatowa 1633N (Jedwabno – Pasym). Stan dróg nr 58 i 45 jest dobry.

Wagę poszczególnych zasobów dla miejscowości przedstawia poniższa tabela:

Rodzaj zasobu	Brak	Małe znaczenie	Średnie znaczenie	Duże znaczenie
<b>Środowisko przyrodnicze</b>  1.walory krajobrazu 2.walory przyrodnicze 3.wody powierzchniowe (cieki, wody, stawy) 4.gleby 5.kopaliny	X		X	X X X
<b>Środowisko kulturowe</b>  1.walory architektury wiejskiej i osobliwości kulturowe 2.walory zagospodarowania przestrzennego 3.zabytki 4.zespoły artystyczne			X	X X X
<b>Dziedzictwo religijne i historyczne</b>  1.miejsca, osoby, przedmioty kultu 2.święta, odpusty 3.tradycje, obrzędy, gwara 4.legendy, podania i fakty historyczne 5.ważne postacie historyczne 6.specyficzne nazwy		X X X	X X X	
<b>Obiekty i tereny</b>  1.działki pod zabudowę				X

## PLAN ODNOWY MIEJSCOWOŚCI JEDWABNO

mieszkaniową 2.działki pod domy letniskowe 3.działki pod zakłady usługowe i przemysłowe 4.pustostany 5.tradycyjne obiekty gospodarskie wsi (spichlerze, kuźnie, młyny) 6.place i miejsca publicznych spotkań, miejsce spotkań i rekreacji	X		X     X  X	X
<b>Gospodarka i rolnictwo</b> 1.indywidualna gospodarka rolna 2.gospodarka agroturystyczna 3.zakłady usługowe			X X X	
<b>Sąsiedzi i przyjezdni</b> 1.korzystne, atrakcyjne sąsiedztwo (duże miasto, arteria komunikacyjna, atrakcja turystyczna) 2.ruch tranzytowy 3.przyjezdni stali i sezonowi)		X		X  X
<b>Instytucje</b> 1.placówki opieki społecznej 2.szkoły 3.remizy, dom kultury			X X	X
<b>Ludzie, organizacje społeczne</b> 1.OSP 2.KGW 3.stowarzyszenia 4.darczyńcy, sponsorzy			X	X  X X

### IV. Analiza SWOT

Na podstawie analizy zasobów, opracowano korzystne i niekorzystne cechy wewnętrzne sołectwa, jak i potencjalne szanse, zagrożenia występujące w otoczeniu, które mogą mieć wpływ na przyszłość sołectwa i mieszkańców.

Mocne strony	Słabe strony
<ul style="list-style-type: none"> <li>•Położenie miejscowości</li> <li>•dostęp do placówek oświatowych – przedszkole, szkoła podstawowa,</li> <li>•funkcjonowanie placówki opieki zdrowotnej</li> </ul>	<ul style="list-style-type: none"> <li>•Niski poziom współdziałania i integracji społeczeństwa</li> <li>•wysoka stopa bezrobocia, szczególnie wśród ludzi młodych,</li> <li>•odpływ ludzi wykształconych do większych</li> </ul>

## PLAN ODNOWY MIEJSCOWOŚCI JEDWABNO

<ul style="list-style-type: none"> <li>•baza GOK, Gminna Biblioteka</li> <li>•Bank Spółdzielczy, Urząd Pocztowy</li> <li>•funkcjonowanie OSP i Posterunku Policji</li> <li>•dobrze rozwinięta infrastruktura techniczna: sieć wodociągowa i kanalizacyjna, telefonia stacjonarna i komórkowa</li> <li>•czyste otoczenie i środowisko naturalne</li> <li>•duże zainteresowanie turystów walorami przyrodniczymi okolicy</li> <li>•zadbane tereny zieleni</li> </ul>	<p>miast,</p> <ul style="list-style-type: none"> <li>•umiarkowany techniczny dróg gminnych</li> <li>•znaczne rozdrobnienie gospodarstw rolnych, stary i mało wydajny sprzęt rolniczy w gospodarstwach</li> <li>•słaba jakość gleb</li> <li>•brak zagospodarowanych miejsc do spędzania wolnego czasu na świeżym powietrzu -ścieżek rowerowych,</li> <li>•brak silnych ośrodków gospodarczych stymulujących rozwój gospodarczy i dających miejsca pracy</li> <li>•słabe zorganizowanie społeczeństwa</li> <li>•niski poziom angażowania się miejscowych „biznesów” w życie wsi</li> </ul>
<b>Szanse</b>	<b>Zagrożenia</b>
<ul style="list-style-type: none"> <li>•możliwość korzystania z krajowych i zagranicznych źródeł finansowania</li> <li>•dopłaty bezpośrednie dla rolników</li> <li>•członkostwo w Unii Europejskiej</li> <li>•znaczne walory i zasoby oraz dobry stan środowiska przyrodniczego</li> <li>•wykorzystanie warunków dla rozwoju turystyki</li> <li>•rozwój infrastruktury technicznej – drogi, kanalizacja, oczyszczalnia ścieków, Wysoki stopień zwodociągowania gminy</li> <li>•wzrost poziomu wykształcenia mieszkańców</li> <li>•możliwość rozwinięcia na terenie gminy formy zatrudnienia tzw. telepracy poprzez z informatyzowanie</li> </ul>	<ul style="list-style-type: none"> <li>•brak dostatecznych środków finansowych na inwestycje w sołectwie</li> <li>•stały wzrost wydatków ponoszonych przez obywateli na edukację i służbę zdrowia</li> <li>•zła sytuacja rolnictwa, rozdrobnienie gospodarstw rolnych i ich niedofinansowanie</li> <li>•odpływ na zewnątrz ludzi młodych</li> <li>•ubożenie społeczeństwa</li> <li>•brak ożywienia gospodarczego na terenie Jedwabno, skutkującego niepowstawaniem nowych miejsc pracy i stagnacją w rozwoju lokalnym</li> </ul>

### V. Wizja rozwoju i odnowy miejscowości

Wizja rozwoju miejscowości powstała w wyniku dyskusji mieszkańców i została sformułowana następująco:

„Chcemy osiągnąć zrównoważony rozwój miejscowości, zapewniający zaspokojenie zarówno bieżących potrzeb mieszkańców jak i warunków umożliwiających wzrost poziomu życia, przy zachowaniu równowagi pomiędzy aktywności gospodarczą, a ochroną środowiska przyrodniczego i kulturowego”.

### VI. Kierunki rozwoju

Celem nadrzędnym rozwoju wsi jest poprawa jakości życia mieszkańców poprzez racjonalne wykorzystanie środowiska przyrodniczego i ochronę jego walorów a także wykreowanie miejscowości jako obszaru turystycznego.

### VII. Priorytety rozwojowe, cele, projekty

#### PRIORYTET 1 – Tworzenie i modernizacja infrastruktury

Cel 1 – Rozszerzenie działalności rekreacyjno – sportowej i kulturalnej

Projekty:

1. Rewitalizacja parku w Jedwabnie- położenie nowego chodnika, odnowienie ławek i siedzeń na widowni, nasadzenia drzew i krzewów oraz wykonanie projektu dla przyległego placu zabaw z uwzględnieniem różnych grup wiekowych użytkowników,
2. Modernizacja stadionu Sportowego w Jedwabnie oraz budowa skateparku w Jedwabnie
3. Budowa Miasteczka Ruchu Drogowego
4. Zagospodarowanie terenów zieleni- plac przy kościele, trójkąt przy tzw. Starej gminie i przy kwaciarni oraz przed budynkiem Gminnego Ośrodka Kultury w Jedwabnie
5. Rewitalizacja zabytkowych budynków przy ul. 1 Maja 67 i przy ul. Wielbarskiej 5,
6. Doposażenie Hali Sportowej w Jedwabnie

## PLAN ODNOWY MIEJSCOWOŚCI JEDWABNO

7. Budowa sceny plenerowej w Jedwabnie
8. Modernizacja budynku Gminnego Ośrodka Kultury i Gminnej Biblioteki Publicznej w Jedwabnie
9. Utworzenie muzeum w Jedwabnie
10. Rewitalizacja cmentarzy
11. Budowa ścieżki edukacyjnej
12. Remont kościoła Rzymsko-katolickiego w Jedwabnie
13. Budowa sieci internetu

### Cel 2 – Unowocześnienie infrastruktury komunikacyjnej

#### Projekty:

1. Rozbudowa i remont chodników- przy ul. Warmińskiej, ul. Mazurskiej, przy ul. Wielbarskiej do skrzyżowania z drogą do Szuci, będącej pierwszym etapem dla ścieżek rowerowych do Rekownicy i Szuci, przy ul. 1 Maja w kierunku do Burdąga,
2. Budowa zatoki wraz z przystankiem autobusowym przy ul. Polnej
3. Przebudowa dróg gminnych w Jedwabnie- ul. Słoneczna, ul. Pomorska, ul. Bajkowa, ul. Świerkowa, ul. Sosnowa, ul. Topolowa, ul. Wrzosowa
4. Modernizacja i rozbudowa oświetlenia- parking przy Szkole Podstawowej w Jedwabnie, ul. 1 Maja w kierunku Burdąga, przy ul. Wrzosowej,
5. Budowa parkingów na terenie miejscowości Jedwabno- powiększenie i utwardzenie powierzchni parkingów przy Ośrodku Zdrowia od strony ul. Wielbarskiej oraz ul. Polnej, powiększenie i utwardzenie parkingu przy ul. Odrodzenia w Jedwabnie
6. Budowa tras rowerowych na terenie sołectwa
7. Budowa promenady w centrum miejscowości

### Cel 3 – Uregulowanie gospodarki wodno – ściekowej i śmieciowej;

#### Projekty:

- 3.1 Modernizacja i rozbudowa sieci wodociągowej;
- 3.2 Modernizacja i rozbudowa sieci kanalizacji sanitarnej i kanalizacji deszczowej
- 3.3 Modernizacja oczyszczalni ścieków w Jedwabnie
- 3.5 Budowa Gminnego Punktu Selektywnej Zbiórki Odpadów Komunalnych w Jedwabnie
- 3.6 Regulacja systemu odbioru odpadów;

### Cel 4- Budowa sieci gazowej

## PLAN ODNOWY MIEJSCOWOŚCI JEDWABNO

Cel 5- Wsparcie ochrony zdrowia

Projekty:

1. Modernizacja budynku Ośrodka Zdrowia w Jedwabnie

Cel 6 – Budowa bloków mieszkalnych na terenie msc. Jedwabno

Cel 7 – Rozwój fotowoltaiki i alternatywnych źródeł ogrzewania

### **PRIORYTET 2 – Tworzenie warunków do rozwoju małej przedsiębiorczości**

Cel 1 – Wspieranie rozwoju gospodarstw agroturystycznych

Projekty:

1. Edukacja mieszkańców tworzących nowe gospodarstwa

2. Edukacja w zakresie tworzenia nowych kwater, budowy pensjonatów hoteli

Cel 2 – Rozwój małego biznesu

Projekty:

2.1 Szkolenia w zakresie prowadzenia działalności gospodarczej

2.2 Szkolenia z zakresu tworzenia małej gastronomii

2.3 Wykorzystanie zdolności i umiejętności mieszkańców

### **PRIORYTET 3 – Edukacja i integracja mieszkańców**

Cel 1 – Działalność szkoleniowo – edukacyjna;

Projekty:

1. Organizowanie szkoleń i kursów dla różnych grup mieszkańców;

2. Organizowanie kursów komputerowych, językowych itp.

Cel 2 – Działalność integracyjna wśród mieszkańców;

Projekty:

2.1 Organizowanie rodzinnych pikników i festynów wiejskich;

2.2 Organizowanie spotkań tematycznych (np. układanie bukietów, pieczenie ciast itp.);

2.3. Organizowanie turniejów, meczy, rozgrywek sportowych;

2.4 Organizowanie klubów różnych dziedzin przy Zespole Szkół w Jedwabnie i przy Gminnym Ośrodku Kultury w Jedwabnie- Klub Młodego Seniora



## PLAN ODNOWY MIEJSCOWOŚCI JEDWABNO

### 2. Powołanie stowarzyszeń działających na rzecz miejscowości i aktywności społeczeństwa

- Rada Sołecka Miejscowości Jedwabno widzi potrzebę poszerzenia zakresu korzystania z projektów na przykład o przywrócenie opieki stomatologicznej dla dzieci i młodzieży szkolnej.
- Budowa bazy sportowej z wykorzystaniem specyfiki środowiska Gminy Jedwabno poprzez:
  - przygotowanie bazy treningowej do prowadzenia obozów sportowych- szeroka gama sprzętu sportowego w siłowni i salach ćwiczeń, sauna do regeneracji, budowa nowego obiektu szatni i magazynów sprzętowych na stadionie sportowym, uzupełnienie stanowisk do uprawiania większej ilości dyscyplin lekkoatletycznych, zapewnienie mieszkańcom naszej Gminy bazy do uprawiania sportów wodnych,
  - przygotowanie bazy rekreacyjnej- ścieżki rowerowo-spacerowe od ul. Wielbarskiej, Polnej i w kierunku Lipnik, wytyczenie wyraźnych stref wypoczynku, przygotowanie bazy rehabilitacyjnej i edukacyjno- rozwojowej dla seniorów, organizowanie zajęć zainteresowań połączonych z aktywnością dla dzieci i młodzieży.

Rada sołecka widzi również potrzebę zwiększania estetyki środowiska miejscowości Jedwabno poprzez:

- zwiększenie miejsc parkingowych
- odrestaurowanie budynków komunalnych
- wypracowanie działań motywacyjnych do zwiększenia estetyki budynków i posesji prywatnych,
- przygotowanie szkoleń dla mieszkańców Jedwabna na temat ekologicznej uprawy kwiatów, warzyw i owoców.

### **VIII Uzasadnienie inwestycji zawartych w kosztorysie.**

Plan inwestycyjny wynika z analizy zasobów miejscowości i jest wyrazem opinii mieszkańców w zakresie kierunków rozwoju miejscowości i zawiera najistotniejsze dla mieszkańców zapotrzebowanie na inwestycje.

## PLAN ODNOWY MIEJSCOWOŚCI JEDWABNO

Jako najważniejsze zadanie wymienia się modernizację oczyszczalni ścieków oraz stacji uzdatniania wody. Zadania te mają strategiczne znaczenie dla warunków środowiskowych i bytowych mieszkańców.

W miejscowości znajduje się stadion sportowy, którego stan niestety wymaga modernizacji, zniszczeniu uległ budynek gospodarczy, ławeczki. Murawa oraz bieżnia wymaga odnowienia. Stadion ten jest miejscem imprez sportowych gminnych jak też o szerszym zasięgu międzygminnym czy też powiatowym, jest miejscem integracji społeczeństwa. Dlatego też planowane przedsięwzięcie wpłynie poprawnie na wizerunek miejscowości, jak też jakość życia mieszkańców. W dalszej części stadionu znajduje się miejsce do zagospodarowania dla rekreacji i sportów tj. siatkówka, koszykówka, tenis.

Życie w aspekcie kulturowym koncentruje się wokół Gminnego Ośrodka Kultury, gdzie organizowane są liczne imprezy, szczególnie w okresie letnim. Obecnie miejscem spotkań na powietrzu mieszkańców jest plac przy budynku, jest on jednak zbyt mały by pomieścić wszystkich uczestników, dlatego też planuje się zagospodarowanie obszarów należących do mienia komunalnego, a które swoją rzeźbą terenu, położeniem i krajobrazem idealnie nadają się na zaadaptowanie jako amfiteatr.

Jedwabno jest miejscowością turystyczną. W okresie letnim do miejscowości przyjeżdża mnóstwo turystów oraz jest miejscem przejazdu osób jadących do innych miejscowości Mazur, dlatego też bardzo ważną jest inwestycja polegająca na renowacji budynków objętych ochroną konserwatorską (przy ulicy 1 Maja kamienice nr 59,63,67, przy ulicy Wielbarskiej nr 5), jak też remont i wprowadzenie nowych elementów oświetlenia centrum miejscowości (lampy alejowe).

Dla osiągnięcia poprawy warunków życia mieszkańców, wizerunku, atrakcyjności i estetyki miejscowości konieczna rozbudowa chodników jak też rozwiązanie problemu parkingów.

Jedwabno posiada dobre zaplecze handlowe, jednak w okresie letnim kiedy liczba zamieszkujących osób zwiększa się kilkukrotnie problem miejsc parkingowych paraliżuje ruch w miejscowości.

Na poprawę tego stanu rzeczy mogłyby wpłynąć szlaki turystyczne, w tym ścieżki rowerowe. Przejazd rowerem drogą publiczną jest bardzo trudny i z uwagi na

## PLAN ODNOWY MIEJSCOWOŚCI JEDWABNO

ukszałtowanie terenu i natężenie ruchu stanowi zagrożenie życia ludzkiego. Widzi się potrzebę tworzenia szlaków łączących Jedwabno z centrum turystycznym Narty-Warchały, jak też innymi urokliwymi zakątkami gminy. Wykorzystanie szlaków w celach rekreacyjnych służyłoby zarówno mieszkańcom Jedwabna, jak również osobom przebywającym w innych miejscowościach. Dla tej drugiej grupy osób szlaki dałyby możliwość zamiany wyjazdu samochodem po zakupy na wyjazd rowerem czy też spacer.

Analiza potrzeb mieszkańców uwydatniła potrzebę jaką jest zaistnienie kaplicy cmentarnej przy kościele parafialnym, czy też remont samego kościoła. Inwestycje te w zakresie realizacji i aplikowania o środki unijne należą do parafii rzymsko katolickiej w Jedwabnie.

### **IX Projekty przewidziane do realizacji w ramach innych programów, na które widzi się potrzebę ubiegania o dofinansowanie w ramach środków unijnych:**

Lp.	Nazwa inwestycji	Wartość inwestycji w zł	Termin realizacji	Źródła finansowania
1.	Rewitalizacja parku w Jedwabnie- położenie nowego chodnika, odnowienie ławek i siedzeń na widowni, nasadzenia drzew i krzewów oraz wykonanie projektu dla przyległego placu zabaw z uwzględnieniem różnych grup wiekowych użytkowników,		2021-2027	Program Rozwoju Obszarów Wiejskich na lata 2020-2027 Regionalny Program Operacyjny Budżet Gminy Jedwabno
2.	Modernizacja stadionu Sportowego w Jedwabnie oraz budowa skateparku w Jedwabnie		2021-2027	Program Rozwoju Obszarów Wiejskich na lata 2020-2027 Regionalny Program Operacyjny Budżet Gminy

## PLAN ODNOWY MIEJSCOWOŚCI JEDWABNO

				Jedwabno
3.	Budowa Miasteczka Ruchu Drogowego		2021-2027	Program Rozwoju Obszarów Wiejskich na lata 2020-2027  Budżet Gminy Jedwabno
4.	Zagospodarowanie terenów zieleni- plac przy kościele, trójkąt przy tzw. Starej gminie i przy kwaciarni oraz przed budynkiem Gminnego Ośrodka Kultury w Jedwabnie		2021-2027	Program Rozwoju Obszarów Wiejskich na lata 2020-2027  Regionalny Program Operacyjny  Budżet Gminy Jedwabno
5.	Rewitalizacja zabytkowych budynków przy ul. 1 Maja 67 i przy ul. Wielbarskiej 5,		2021-2027	Program Rozwoju Obszarów Wiejskich na lata 2020-2027  Regionalny Program Operacyjny  Budżet Gminy Jedwabno
6.	Doposażenie Hali Sportowej w Jedwabnie		2021-2027	Program Rozwoju Obszarów Wiejskich na lata 2020-2027  Budżet Gminy Jedwabno
7.	Budowa sceny plenerowej w Jedwabnie		2021-2027	Program Rozwoju Obszarów Wiejskich na lata 2020-2027  Budżet Gminy Jedwabno
8.	Modernizacja budynku Gminnego Ośrodka Kultury i Gminnej Biblioteki Publicznej w Jedwabnie		2021-2027	Program Rozwoju Obszarów Wiejskich na lata 2020-2027  Budżet Gminy Jedwabno
9.	Utworzenie muzeum w		2021-2027	Program Rozwoju Obszarów Wiejskich na

## PLAN ODNOWY MIEJSCOWOŚCI JEDWABNO

	Jedwabnie			lata 2020-2027 Regionalny Program Operacyjny Budżet Gminy Jedwabno
10.	Rewitalizacja cmentarzy		2021-2027	Program Rozwoju Obszarów Wiejskich na lata 2020-2027 Budżet Gminy Jedwabno
11.	Budowa ścieżki edukacyjnej		2021-2027	Program Rozwoju Obszarów Wiejskich na lata 2020-2027 Budżet Gminy Jedwabno
12.	Remont kościoła Rzymsko-katolickiego w Jedwabnie		2021-2027	Program Rozwoju Obszarów Wiejskich na lata 2020-2027 Regionalny Program Operacyjny
13.	Budowa sieci internetu		2021-2027	Program Rozwoju Obszarów Wiejskich na lata 2020-2027 Budżet Gminy Jedwabno
14.	Rozbudowa i remont chodników- przy ul. Warmińskiej, ul. Mazurskiej, przy ul. Wielbarskiej do skrzyżowania z drogą do Szuci, będącej pierwszym etapem dla ścieżek rowerowych do Rekownicy i Szuci, przy ul. 1 Maja w kierunku do Burdąga		2021-2027	Program Rozwoju Obszarów Wiejskich na lata 2020-2027 Budżet Gminy Jedwabno
15.	Budowa zatoki wraz z przystankiem autobusowym przy ul. Polnej		2021-2027	Program Rozwoju Obszarów Wiejskich na lata 2020-2027

## PLAN ODNOWY MIEJSCOWOŚCI JEDWABNO

				Budżet Gminy Jedwabno
16.	Przebudowa dróg gminnych w Jedwabnie- ul. Słoneczna, ul. Pomorska, ul. Bajkowa, ul. Świerkowa, ul. Sosnowa, ul. Topolowa, ul. Wrzosowa		2021-2027	Program Rozwoju Obszarów Wiejskich na lata 2020-2027  Budżet Gminy Jedwabno
17.	Modernizacja i rozbudowa oświetlenia- parking przy Szkole Podstawowej w Jedwabnie, ul. 1 Maja w kierunku Burdąga, przy ul. Wrzosowej		2021-2027	Program Rozwoju Obszarów Wiejskich na lata 2020-2027  Budżet Gminy Jedwabno
18.	Budowa parkingów na terenie miejscowości Jedwabno- powiększenie i utwardzenie powierzchni parkingów przy Ośrodku Zdrowia od strony ul. Wielbarskiej oraz ul. Polnej, powiększenie i utwardzenie parkingu przy ul. Odrodzenia w Jedwabnie		2021-2027	Program Rozwoju Obszarów Wiejskich na lata 2020-2027  Udział finansowy mieszkańców
19.	Budowa tras rowerowych na terenie sołectwa		2021-2027	Program Rozwoju Obszarów Wiejskich na lata 2020-2027  Regionalny Program Operacyjny  Budżet Gminy Jedwabno
20.	Budowa promenady w centrum miejscowości		2021-2027	Program Rozwoju Obszarów Wiejskich na lata 2020-2027  Budżet Gminy Jedwabno
21.	Modernizacja i rozbudowa		2021-2027	Program Rozwoju Obszarów Wiejskich na

## PLAN ODNOWY MIEJSCOWOŚCI JEDWABNO

	sieci wodociągowej			lata 2020-2027 Budżet Gminy Jedwabno
22.	Modernizacja i rozbudowa sieci kanalizacji sanitarnej i kanalizacji deszczowej		2021-2027	Program Rozwoju Obszarów Wiejskich na lata 2020-2027 Regionalny Program Operacyjny Budżet Gminy Jedwabno
23.	Modernizacja oczyszczalni ścieków w Jedwabnie		2021-2027	Program Rozwoju Obszarów Wiejskich na lata 2020-2027 Regionalny Program Operacyjny Budżet Gminy Jedwabno
24.	Budowa Gminnego Punktu Selektywnej Zbiórki Odpadów Komunalnych w Jedwabnie		2021-2027	Program Rozwoju Obszarów Wiejskich na lata 2020-2027 Regionalny Program Operacyjny Budżet Gminy Jedwabno
25.	Regulacja systemu odbioru odpadów		2021-2027	Budżet Gminy Jedwabno
26.	Budowa sieci gazowej		2021-2027	Program Rozwoju Obszarów Wiejskich na lata 2020-2027 Regionalny Program Operacyjny Budżet Gminy Jedwabno


## PLAN ODNOWY MIEJSCOWOŚCI JEDWABNO

27.	Modernizacja budynku Ośrodka Zdrowia w Jedwabnie		2021-2027	Program Rozwoju Obszarów Wiejskich na lata 2020-2027  Regionalny Program Operacyjny  Budżet Gminy Jedwabno
28.	Budowa bloków mieszkalnych na terenie msc. Jedwabno		2021-2027	Program Rozwoju Obszarów Wiejskich na lata 2020-2027  Budżet Gminy Jedwabno
29.	Rozwój fotowoltaiki i alternatywnych źródeł ogrzewania		2021-2027	Środki finansowe mieszkańców
30.	Edukacja mieszkańców tworzących nowe gospodarstwa		2021-2027	Środki finansowe mieszkańców
31.	Edukacja w zakresie tworzenia nowych kwater, budowy pensjonatów hoteli		2021-2027	Środki finansowe mieszkańców
32.	Szkolenia w zakresie prowadzenia działalności gospodarczej		2021-2027	Środki finansowe mieszkańców
33.	Szkolenia z zakresu tworzenia małej gastronomii		2021-2027	Środki finansowe mieszkańców
34.	Wykorzystanie zdolności i umiejętności mieszkańców		2021-2027	Środki finansowe mieszkańców
34.	Organizowanie szkoleń i kursów dla różnych grup mieszkańców		2021-2027	Środki finansowe mieszkańców



## PLAN ODNOWY MIEJSCOWOŚCI JEDWABNO

36.	Organizowanie kursów komputerowych, językowych itp		2021-2027	Środki finansowe mieszkańców Budżet Gminy Jedwabno
37.	Organizowanie rodzinnych pikników i festynów wiejskich;		2021-2027	Środki finansowe mieszkańców Program Rozwoju Obszarów Wiejskich na lata 2020-2027 Budżet Gminy Jedwabno
38.	Organizowanie spotkań tematycznych (np. układanie bukietów, pieczenie ciast itp.);		2021-2027	Program Rozwoju Obszarów Wiejskich na lata 2020-2027 Budżet Gminy Jedwabno
39.	Organizowanie turniejów, meczy, rozgrywek sportowych;		2021-2027	Budżet Gminy Jedwabno
40.	Organizowanie klubów różnych dziedzin przy Zespole Szkół w Jedwabnie i przy Gminnym Ośrodku Kultury w Jedwabnie- Klub Młodego Seniora		2021-2027	Program Rozwoju Obszarów Wiejskich na lata 2020-2027 Budżet Gminy Jedwabno


PRZEWODNICZĄCA  
RADY GMINY JEDWABNO  
  
Elżbieta Brzońska



**Imienny wykaz głosowania radnych**

**Rady Gminy Jedwabno nad uchwałą nr XXXIV/247/21 z dnia 21 września 2021 roku w sprawie zatwierdzenia Planu Odnowy Miejscowości Jedwabno na lata 2021-2027.**

Lp.	Nazwisko i imię	Głos „za”	Głos „przeciw”	Głos „wstrzymujący się”
1.	Iwona Arbatowska	X		
2.	Wioleta Antosiak	X		
3.	Elżbieta Brzóska	X		
4.	Daniel Dunajski	X		
5.	Grażyna Jaguszevska	X		
6.	Sylwester Janowski	X		
7.	Krystyna Kabała	X		
8.	Teresa Licka	X		
9.	Jan Mil	X		
10.	Dariusz Piórkowski	X		
11.	Kamila Szczepańska	—		
12.	Magdalena Sznajder	X		
13.	Marianna Szydlik	X		
14.	Danuta Trzcńska	X		
15.	Katarzyna Wiktorowska	—		
<b>Podsumowanie:</b>		<b>13</b>	<b>0</b>	<b>0</b>

Przewodnicząca  
Rady Gminy Jedwabno  
  
(Elżbieta Brzóska)

