

Uchwała Nr XXXV/255/21
Rady Gminy Jedwabno
z dnia 18 października 2021 roku

w sprawie zatwierdzenia Planu Odnowy Miejscowości Nowy Dwór i Dzierzki
na lata 2021-2027

Na podstawie art. 18 ust. 2 pkt 6 ustawy z dnia 8 marca 1990 r. o samorządzie gminnym /Dz. U. z 2021 r., poz. 1372/ Rada Gminy Jedwabno uchwala, co następuje:

§1


Zatwierdza się Plan Odnowy Miejscowości Nowy Dwór i Dzierzki na lata 2021-2027, przyjęty Uchwałą Nr 2/2021 Zebrania Wiejskiego Sołectwa Nowy Dwór z dnia 07 września 2021 r., który stanowi załącznik Nr 1 do niniejszej uchwały, w związku z ubieganiem się o środki finansowe z Programu Odnowy Wsi Województwa Warmińsko- Mazurskiego oraz Programu Rozwoju Obszarów Wiejskich na lata 2021-2027.

§ 2

Wykonanie uchwały powierza się Wójtowi Gminy Jedwabno.

§ 3

Uchwała wchodzi w życie z dniem podjęcia.

Przewodnicząca
Rady Gminy Jedwabno

Elżbieta Brzóska

Załącznik Nr 1
do Uchwały Nr XXXV/255/21
Rady Gminy Jedwabno
z dnia 18 października 2021 roku

PLAN ODNOWY MIEJSCOWOŚCI NOWY DWÓR I DZIERZKI NA LATA 2021 – 2027



Nowy Dwór, 2021 r.

Plan Odnowy Miejscowości Nowy Dwór i Dzierzki

1. Wstęp-Cel opracowania	3
2. O sołectwie Nowy Dwór	4
2.1 Ogólna charakterystyka	4
2.2 Uwarunkowania przyrodniczo-geograficzne	5
2.3 Infrastruktura	6
2.4 Gospodarka i rolnictwo	7
2.5 Działalność społeczna,	7
3. Analiza SWOT	7
4. Działania	8
5. Działania z podaniem ich kosztów i harmonogramem	9
6. Wdrażanie i Monitorowanie POM	10
7. Podsumowanie	11

1. Wstęp- Cel opracowania

Głównym celem aktualizacji Planu Odnowy Miejscowości było zdefiniowanie działań, których realizacja wpłynie na poprawę jakości życia mieszkańców. Poziom zaangażowanie mieszkańców w jego opracowanie planu przekłada się na jego jakość. Strategia rozwoju miejscowości ukazuje potrzeby i oczekiwania mieszkańców. Dokument niniejszy będzie podstawą do pozyskania zewnętrznych środków finansowych na realizację zaplanowanych działań. Plan Odnowy Miejscowości może być podstawą do poszukiwania finansowania również działań innych niż inwestycyjne. Dlatego też przy tworzeniu planu starano się uwzględnić informacje zawarte w dokumentach strategicznych, ważnych dla działań wpisanych do Planu Odnowy Miejscowości. Najważniejsze z tych dokumentów to: „Plan rozwoju lokalnego gminy Jedwabno do roku 2027” oraz „Strategia rozwoju społeczno-gospodarczego województwa do 2025 roku”, a także Program Rozwoju Obszarów Wiejskich i Regionalny Program Operacyjny Warmia i Mazury, Strategia Ziemi Szczycieńskiej "

Plan Odnowy Miejscowości Nowy Dwór i Dzierzki jest dokumentem planistycznym, określającym strategię działań w sferze społeczno-gospodarczej na lata 2021 – 2027.

Niniejszy plan jest planem otwartym, stwarzającym możliwość aktualizacji w zależności od potrzeb społecznych, gospodarczych i uwarunkowań finansowych. Oznacza to, że mogą być dopisywane nowe zadania lub zmieniana ich kolejność realizacji w przedziale czasowym 2021 – 2027 w zależności od możliwości finansowych.

Potrzeba opracowania Planu Odnowy Miejscowości Nowy Dwór i Dzierzki na lata 2021 – 2027 wynika z kilku przesłanek. Najważniejszą z nich jest konieczność zaprogramowania skoordynowanych działań, które w określonej przestrzeni, czasie i sytuacji społeczno-politycznej, uwzględniając środki, jakimi dysponuje społeczność gminy oraz możliwe do pozyskania dofinansowanie ze środków Unii Europejskiej, dadzą oczekiwane efekty.

Plan Odnowy Miejscowości Nowy Dwór i Dzierzki

Program ma stanowić z jednej strony program działania, formułujący cele strategiczne władz lokalnych, z drugiej zaś ma stać się formalną podstawą, umożliwiającą ubieganie się o środki wsparcia z budżetu państwa, jak i o środki pomocowe Unii Europejskiej i międzynarodowych instytucji finansowych.

Obszarem realizacji Planu Odnowy Sołectwa Nowy Dwór jest województwo warmińsko-mazurskie, powiat szczycieński, gmina Jedwabno, wieś Nowy Dwór oraz Dzierzki.

2. O Sołectwie Nowy Dwór

2.1 Ogólna charakterystyka wsi, historia

Osada Dzierzki powstała 6 marca 1612 r. Dokument założycielski nadawał 6 łąnów, 23 morgi i 136 prętów.

Swoją nazwę wieś wzięła od jednego z pierwszych lokatorów - Adama Dzierzka. W 1782 r. liczyła 3 dymy. Z czasem osada ta, jako majątek Althöfen została włączona do sołectwa Nowy Dwór. Stan ten przetrwał do końca II wojny światowej. Przed 1945 r. majątek ten był podzielony pomiędzy dwóch właścicieli: Augusta Küchna i Emila Jaschinskiego.

W dzisiejszych granicach zabudowań Dzierzek znajduje się nie tylko majątek Althöfen (część wsi położona po prawej stronie przepływającego przez Dzierzki potoku), lecz także dwie kolonie nie należące przed II wojną światową do majątku: pierwsza przy skrzyżowaniu dróg z Nowego Dworu i Jedwabna (właściciel Paul Lehwald), druga przy wyjeździe ze wsi w kierunku Szczytna (właściciel Bogierzcik).

Nowy Dwór został założony przez księcia Albrechta Fryderyka 4 kwietnia 1571 r. Sołtys - zasadzca wsi otrzymał 4 łąny wolne od czynszu. Pozostałym mieszkańcom nadano łącznie 36 łąnów. Na okres 6 lat zwolniono ich z płacenia czynszu. Najazd polsko-tatarski na Prusy w 1656 r. nie ominął Nowego Dworu. Z tego powodu przez wiele lat 16 łąnów leżało "pustych". łąny te zostały zagospodarowane przez asekurantów dopiero w latach 1741-1756. We wrześniu 1741 r. wydano nowy przywilej na 40 łąnów, w tym na 26 łąnów ziemi zagospodarowanej dodatkowo. Do końca XVIII wieku we wsi mieszkało 5 chłopów szwarkowych. W 1782 r. Nowy Dwór liczył 26 dymów. W 1817 r. we wsi mieszkało 128

Plan Odnowy Miejscowości Nowy Dwór i Dzierzki

osób.

2.2 Uwarunkowania przyrodniczo- geograficzne

Sołectwo położone jest w północno-wschodniej części gminy Jedwabno. Ogólna powierzchnia sołectwa wynosi 1.373,01 ha. Sołectwo położone jest w zlewni pojeziernej w otulinie parku krajobrazowego Puszczy Napiwodzko-Ramuckiej. Obszar ten posiada predyspozycje do rozwoju funkcji rolnej i turystyki. W produkcji rolnej preferuje się formy ekologiczne upraw, głównie w oparciu o użytki łąkarskie. Znaczny udział na terenie sołectwa mają użytki zielone. W większości są to gleby pochodzenia organicznego: torfowe i w mniejszości mułowo-torfowe. Są to użytki zielone średnie i słabe. Jakość ich w dużym stopniu zależy od uregulowania stosunków wodnych. Na skutek naturalnych procesów utleniania materii organicznej ich powierzchnia obniża się i wymagają okresowej regulacji stosunków wodnych. Znaczącą strugą w zlewni pojeziernej jest Kanał Nowy Dwór, wypływający z jez. Branickiego, a uchodzący do jez. Sasek Mały (Szoby Małe). Nowy Dwór jest wsią o zabudowie zagrodowej.

Ogółem powierzchnia sołectwa – **1.373,01 ha** co stanowi 4,41 % powierzchni gminy Jedwabno.

Klimat gminy, a co za tym idzie także sołectwa Nowy Dwór, odznacza się dużą różnorodnością i zmiennością typów pogody. Związane jest to z przemieszczaniem się frontów atmosferycznych i częstą zmiennością mas powietrza. Fluktuacje stanów pogody są nawet większe niż pozostałych nizinnych regionach kraju, co związane jest z różnorodnością fizjograficzną podłoża: urozmaiconą rzeźbą, występowaniem dużych kompleksów leśnych, obszarów podmokłych oraz bogatej sieci wód powierzchniowych. Mazurska dzielnica klimatyczna – do której należy gmina Jedwabno – jest najchłodniejsza w nizinnej części Polski, a związane jest to głównie z chłodnymi zimami i wiosnami. Warunki te kształtują bardzo krótki okres wegetacyjny. Średnie roczne temperatury wynoszą około 6,4⁰ C w Nidzicy i 6,5⁰ C w Szczytnie. Średnia liczba dni gorących dla Szczytna wynosi 31, a dla Nidzicy - 26. Roczne sumy opadów wynoszą średnio około 610 – 630 mm. Największe są latem (w lipcu około 85 mm), a najmniejsze wczesną wiosną (marzec

Plan Odnowy Miejscowości Nowy Dwór i Dzierzki

30 mm). Dni z opadem jest około 170-180 w roku. Pokrywa śnieżna utrzymuje się średnio około 117 dni w roku w Szczytnie i około 1058 dni w Nidzicy. Przeważają wiatry z kierunków: południowo – zachodniego, zachodniego i północno-zachodniego. Przeważają wiatry słabe i o średniej prędkości. Wiatry silne i porywiste występują najczęściej jesienią i zimą. Najwięcej dni pochmurnych występuje późną jesienią (grudzień), a najmniej późnym latem (we wrześniu). Na klimat lokalny wpływa rzeźba terenu. Obniżenia terenowe przyczyniają się do zalegania chłodnego, wilgotnego powietrza, dużych wahań dobowych temperatury, mniejszych prędkości wiatrów, występowania przymrozków wczesną jesienią.

Liczbę mieszkańców wg stanu na dzień 31.12.2020 r. oraz średnią gęstość zaludnienia przedstawia poniższe zestawienie:

Sołectwo	Ilość mieszkańców	Powierzchnia w ha	Ilość mieszkańców na 1 ha
Nowy Dwór	232	1.373,01	4,42
Dzierzki	58		

Uczniowie z terenu sołectwa Nowy Dwór uczęszczają do Zespołu Szkół w Jedwabnie / przedszkole, szkoła podstawowa /.

Mieszkańcy sołectwa Nowy Dwór korzystają z opieki Niepublicznego Zakładu Opieki Zdrowotnej Przychodnia Lekarska „Wamed” w Jedwabnie.

2.3. Infrastruktura

Mieszkańcy miejscowości Nowy Dwór korzystają z kanalizacji i wodociągu gminnego.

Przez miejscowość Nowy Dwór prowadzi droga powiatowa nr 1474 oraz 1464 obie drogi wymagają modernizacji.

W miejscowościach są przystanki autobusowe. Są one zlokalizowane w miejscach dogodnych dla mieszkańców. W celu skomunikowania się z Jedwabnem, w którym znajdują się najważniejsze instytucje i obiekty użyteczności publicznej, mieszkańcy korzystają z transportu własnego oraz regularnych linii autobusowych na tej trasie

W sołectwie znajduje się wyremontowana świetlica wiejska, punkt biblioteczny oraz boisko

Plan Odnowy Miejscowości Nowy Dwór i Dzierzki

do gry w piłkę.

W miejscowości Nowy Dwór znajduje się kościół Św. Wojciecha. W wsi prężnie działa Ochotnicza Straż Pożarna w Nowym Dworze.

2.4. Gospodarka i rolnictwo

Na terenie sołectwa Nowy Dwór nie funkcjonują zakłady przemysłowe. 5 podmiotów prowadzi działalność gospodarczą w zakresie rekreacji, usług i handlu.

2.5. Działania społeczne

Cykliczne imprezy integracyjne przy współpracy z Gminnym Ośrodkiem Kultury w Jedwabnie, Ochotniczą Strażą Pożarną w Nowym Dworze.



3. ANALIZA SWOT

Podsumowanie sytuacji rozwojowej sołectwa

Silne strony

- walory krajobrazowo-turystyczne (las, czyste powietrze, jezioro)

Plan Odnowy Miejscowości Nowy Dwór i Dzierzki

- potencjał ludzki
- przeważająca liczba mieszkańców wsi to osoby młode chętne do działania i poprawy stanu życia na wsi
- ogromna motywacja i chęć do działania mieszkańców wsi
- Ochotnicza straż Pożarna w Nowym Dworze

Słabe strony

- wysokie bezrobocie
- brak ofert na zagospodarowanie wolnego czasu dla mieszkańców sołectwa
- brak funduszy na poprawę obecnego stanu infrastruktury technicznej wsi

Szanse

- modernizacja dróg
- doksztalcanie społeczeństwa – szkolenia i kursy
- sprzyjająca polityka regionalna w tym adresowana do rozwoju obszarów wiejskich
- promocja walorów sołectwa
- zwiększanie się dostępności do kapitałów i środków pomocowych, w tym pochodzących z Unii Europejskiej
- brak zaangażowania większej grupy mieszkańców (ciągle te same osoby)
- słaba aktywność gospodarcza mieszkańców,
- nastawienie dużej części mieszkańców roszczeniowo.

Zagrożenia

- migracja młodzieży do dużych miast
- brak rozwoju życia kulturowego i społecznego
- brak środków finansowych
- katastrofalny stan dróg,

Plan Odnowy Miejscowości Nowy Dwór i Dzierzki

4. Działania z podaniem ich kosztów i harmonogramem

**Planowane projekty i zadania inwestycyjne w latach 2021-2027 r.
dla wsi Nowy Dwór i Dzierzki**

Lp.	Nazwa inwestycji	Wartość inwestycji w tys. zł	Termin realizacji	Źródła finansowania
1.	Modernizacja i rozbudowa oświetlenia ulicznego	100.000,00	2021 – 2027	Program Rozwoju Obszarów Wiejskich na lata 2020-2027 Budżet Gminy Jedwabno
2.	Budowa systemu Internetu w miejscowości Nowy Dwór i Dzierzki	150.000,00	2021 – 2027	Program Rozwoju Obszarów Wiejskich na lata 2020-2027 Budżet Gminy Jedwabno
3.	Rewitalizacja wsi Nowy Dwór i Dzierzki	100.000,00	2021 – 2027	Program Rozwoju Obszarów Wiejskich na lata 2020-2027 Budżet Gminy Jedwabno
4.	Rozbudowa i modernizacja placu zabaw	50.000,00	2021 – 2027	Program Rozwoju Obszarów Wiejskich na lata 2020-2027 Budżet Gminy Jedwabno
5.	Budowa chodnika przez miejscowość	200.000,00	2021 – 2027	Program Rozwoju Obszarów Wiejskich na lata 2020-2027 Budżet Gminy Jedwabno
6.	Promocja wsi - festyny	25.000,00	2021 – 2027	Program Rozwoju Obszarów Wiejskich na lata 2020-2027 Budżet Gminy Jedwabno
7.	Budowa dróg na terenie sołectwa Nowy Dwór	500.000,00	2021 – 2027	Program Rozwoju Obszarów Wiejskich na lata 2020-2027 Budżet Gminy Jedwabno

Plan Odnowy Miejscowości Nowy Dwór i Dzierzki

8.	Budowa tras rowerowych w sołectwie Nowy Dwór	100.000,00	2021 – 2027	Program Rozwoju Obszarów Wiejskich na lata 2020-2027 Budżet Gminy Jedwabno
9.	Rozwój fotowoltaiki i alternatywnych źródeł ogrzewania	300.000,00	2021 – 2027	Program Rozwoju Obszarów Wiejskich na lata 2020-2027 Budżet Gminy Jedwabno
10.	Budowa chodnika łączącego Nowy Dwór i Dzierzki	300.000,00	2021 – 2027	Program Rozwoju Obszarów Wiejskich na lata 2020-2027 Budżet Gminy Jedwabno
11.	Budowa placu zabaw w miejscowości Dzierzki	20.000,00	2021 – 2027	Program Rozwoju Obszarów Wiejskich na lata 2020-2027 Budżet Gminy Jedwabno
12.	Postawienie tablic edukacyjnych	25.000,00	2021 – 2027	Program Rozwoju Obszarów Wiejskich na lata 2020-2027 Budżet Gminy Jedwabno
13.	Oznakowanie zabytków kultury i przyrody	20.000,00	2021 – 2027	Program Rozwoju Obszarów Wiejskich na lata 2020-2027 Budżet Gminy Jedwabno
14.	Rozbudowa sieci kanalizacji sanitarnej w miejscowościach Dzierzki i Nowy Dwór	400.000,00	2021 – 2027	Program Rozwoju Obszarów Wiejskich na lata 2020-2027 Budżet Gminy Jedwabno
15.	Zadbanie o teren zabytkowego cmentarza w Nowym Dworze	10.000,00	2021 – 2027	Program Rozwoju Obszarów Wiejskich na lata 2020-2027 Budżet Gminy Jedwabno
16.	Budowa sieci	2.000 000,00	2021-2027	Program Rozwoju

Plan Odnowy Miejscowości Nowy Dwór i Dzierzki

	kanalizacyjnej i wodociągowej Dzierzki-Witówko			Obszarów Wiejskich na lata 2020-2027 Budżet Gminy Jedwabno
--	--	--	--	---

6. Wdrażanie i Monitorowanie Planu Odnowy Miejscowości

Wdrażanie Planu Odnowy Miejscowości Nowy Dwór i Dzierzki rozpocznie się poprzez uchwalenie go na Zebraniu Wiejskim, a następnie na wprowadzeniu go w życie uchwałą Rady Gminy w Jedwabnie. Odpowiedzialnym za jego realizację będzie Wójt Gminy Jedwabno. Prace nad Planem od samego początku będą poddane pełnej kontroli mieszkańców sołectwa Nowy Dwór. Będzie to dla nich źródło informacji na temat zaplanowanych zadań i inwestycji, a także o postępach prowadzonych prac.


Monitorowanie każdego przedsięwzięcia – czyli dbanie o prawidłowy jego przebieg przez cały czas jego trwania polega na systematycznym zbieraniu, zestawianiu i ocenie informacji rzeczowych i finansowych. W monitoringu biorą udział wszystkie podmioty oraz komórki organizacyjne Urzędu Gminy w Jedwabnie zaangażowane we wdrażanie Planu Odnowy Miejscowości. Monitorowanie odbywać się będzie w formie bezpośredniej, polegającej na dokonywaniu wizji lokalnych i sprawdzaniu rzeczywistego stanu realizacji działań oraz pośredniej – sprawozdawczej, polegającej na analizowaniu materiałów, statystyk.

7. Podsumowanie

Plan Odnowy Miejscowości jest jednym z najważniejszych elementów odnowy wsi, jej rozwoju oraz poprawy warunków pracy i życia mieszkańców. Sporządzenie i uchwalenie takiego dokumentu stanowi niezbędny warunek przy aplikowaniu o środki finansowe w ramach „Programu Rozwoju Obszarów Wiejskich” jak również stanowić będzie wytyczne dla władz Gminy Jedwabno przy opracowaniu kierunków rozwoju poszczególnych miejscowości. Celem planu jest poprawa jakości życia na obszarach wiejskich poprzez

Plan Odnowy Miejscowości Nowy Dwór i Dzierzki

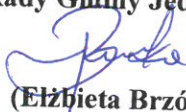
zaspokojenie potrzeb społecznych i kulturalnych mieszkańców wsi oraz promowanie obszarów wiejskich. Działanie umożliwi rozwój tożsamości społeczności wiejskiej, zachowanie dziedzictwa kulturowego i specyfiki obszarów wiejskich oraz wpłynie na wzrost ich atrakcyjności turystycznej i inwestycyjnej. Opracowany Plan Odnowy Miejscowości zakłada w przeciągu najbliższych lat realizację kilku zadań. Istota tych zadań jest pobudzenie aktywności środowisk lokalnych oraz stymulowanie współpracy na rzecz rozwoju i promocji wartości związanych z miejscową specyfiką społeczną i kulturową. Zakładane cele Planu przewidują wzrost znaczenia wsi poprzez rozwój kultury, edukacji, sportu i rekreacji. Realizacja Planu Odnowy Miejscowości ma także służyć integracji społeczności lokalnej, większemu zaangażowaniu wolnego czasu dzieci i młodzieży oraz rozwojowi organizacji społecznych.

PRZEWODNICZĄCA
RADY GMINY JEDWABNO

Elżbieta Brzóska

Imienny wykaz głosowania radnych

**Rady Gminy Jedwabno nad uchwałą Nr XXXV/255/21 z dnia 18 października 2021 roku
w sprawie zatwierdzenia Planu Odnowy Miejscowości Nowy Dwór i Dzierzki
na lata 2021-2027.**

Lp.	Nazwisko i imię	Głos „za”	Głos „przeciw”	Głos „wstrzymując się”
1.	Iwona Arbatowska	X		
2.	Wioleta Antosiak	X		
3.	Elżbieta Brzóska	X		
4.	Daniel Dunajski	X		
5.	Grażyna Jaguszevska	X		
6.	Sylwester Janowski	X		
7.	Krystyna Kabała	X		
8.	Teresa Licka	X		
9.	Jan Mil	X		
10.	Dariusz Piórkowski	X		
11.	Kamila Szczepańska	X		
12.	Magdalena Sznajder	X		
13.	Marianna Szydlik	X		
14.	Danuta Trzcńska	X		
15.	Katarzyna Wiktorowska	X		
Podsumowanie:		15	0	0

Przewodnicząca
Rady Gminy Jedwabno

(Elżbieta Brzóska)

