
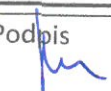


Road concept

Temat:	Przebudowa drogi gminnej nr 194004N w miejscowości Kot na odcinku od km 0+000 do km 0+641.70	
Branża:	DROGOWA	
Wykonawca:	ROAD CONCEPT RENATA KOZAK UL. SIENKIEWICZA 21 11-600 WĘGORZEWO	
Inwestor:	GMINA JEDWABNO UL. WARMIŃSKA 2 12-122 JEDWABNO	
Nazwa opracowania:	STAŁA ORGANIZACJA RUCHU	
Numery działek	Obręb 6: 227/8, 227/15, 227/7, 391/10, 227/6	
Projektował:		
Branża drogowa: mgr inż. Renata Kozak	Nr uprawnień WAM/0128/POOD/10	Podpis 
Sprawdził:		
Branża drogowa: mgr inż. Mariusz Raszkiewicz	Nr uprawnień WAM/0129/POOD/10	Podpis 
Kategoria obiektu: XXV,XXVI	Data: Olsztyn, październik 2016 r.	Numer egz. 1

SPIS ZAWARTOŚCI

I. CZĘŚĆ OPISOWA

SPIS TREŚCI

1 DANE OGÓLNE	3
1.1 Podstawa opracowania i materiały wyjściowe	3
1.2 Przedmiot i zakres inwestycji.....	3
2 Opis stanu istniejącego.....	3
3 Stan projektowany	3
3.1 Charakterystyka projektowanego oznakowania	3
3.2 Parametry oznakowania	4
4 Termin wprowadzenia	4
5 Wykaz projektowanego oznakowania	4
6 Opinie i uzgodnienia	6

II. CZĘŚĆ RYSUNKOWA

Rys. 1.0 Plan orientacyjny w skali 1:25 000

Rys. 2.0 Projekt stałej organizacji ruchu w skali 1:500

I. OPIS TECHNICZNY DO PROJEKTU STAŁEJ ORGANIZACJI RUCHU

1 DANE OGÓLNE

1.1 Podstawa opracowania i materiały wyjściowe

- Aktualna mapa sytuacyjno-wysokościowa do celów projektowych w skali 1:500
- Wizja lokalna
- Specyfikacja Istotnych Warunków Zamówienia
- Ustawa z dnia 20 czerwca 1997 r. Prawo o ruchu drogowym (Dz. U. Nr 58, poz. 515 ze zm.)
- Inne obowiązujące normy i wytyczne z zakresu budownictwa drogowego i infrastruktury towarzyszącej.

1.2 Przedmiot i zakres inwestycji

Przedmiotem inwestycji jest przebudowa drogi gminnej nr 194004N w miejscowości Kot. Zakres przedmiotowego opracowania obejmuje wykonanie stałego oznakowania pionowego i poziomego.

2 Opis stanu istniejącego

Droga gminna nr 194004N znajduje się w miejscowości Kot i posiada jezdnię szerokości 3.5-12.0m o nawierzchni z kruszywa. Droga krzyżuje się z drogą powiatową nr 1532N. Wzdłuż drogi zlokalizowana jest zabudowa mieszkaniowa jednorodzinna i gospodarcza. Droga posiada liczne ubytki i zagłębienia, w których w czasie opadów zalega woda deszczowa.

3 Stan projektowany

Projektuje się przebudowę drogi gminnej nr 194004N w miejscowości. Droga gminna po przebudowie będzie posiadała nawierzchnię bitumiczną o szerokości 5,0 m z obustronnymi poboczeniami z kruszywa o szerokości 0.75m

3.1 Charakterystyka projektowanego oznakowania

Należy wykonać następujące prace:

- uzupełnić oznakowanie skrzyżowania drogi gminnej z drogą powiatowa poprzez ustawienie na drodze powiatowej znaków D-1 wraz z tabliczkami T-6a zgodnie z częścią graficzną
- na wlocie drogi gminnej ustawić znak A-7
- na wlocie drogi gminnej wyznaczyć linię P-13 oraz linię podwójną ciągłą P-4 na długości 20.0 mb

3.2 Parametry oznakowania

Do oznakowania drogi z pierwszeństwem można zastosować znaki pionowe D-1 o zmniejszonej do 400 mm długości boku. Lica znaków należy wykonać z folii odblaskowej typu 1.

Znaki D-1 należy umieścić w odległości od 0,5 do 2,0 m od krawędzi jezdni. Dolną krawędź znaków należy umieścić na wysokości minimum 2,2 m od poziomu chodnika.

4 Termin wprowadzenia

Planowany termin wprowadzenia projektowanej organizacji ruchu - I połowa 2017 roku.

5 Wykaz projektowanego oznakowania

Oznakowanie pionowe

Lp.	Symbol znaku	Liczba znaków
1	D-1	2
2	T-6a	2
3	A-7	1
	SUMA	5

Oznakowanie poziome

Lp.	Symbol znaku	Długość oznakowania	Powierzchnia oznakowania
1	P-4	20.0 mb	4.80 m ²
2	P-13	6.0 mb	7.95 m ²
		SUMA	12.70 m ²

Opracowała:
mgr inż. Renata Kozak



6 Opinie i uzgodnienia


KOMENDA POWIATOWA POLICJI
w Szczytnie woj. warmińsko-mazurskie
01 L. dz. PD 1033/16.....

STAROSTWO POWIATOWE
W SZCZYTNE
ul. Sienkiewicza 1
12-100 Szczytno

Uzgodniono 6h

NACZELNIK
WYDZIAŁU PATROLOWO-INTERWENCYJNEGO
I RUCHU DROGOWEGO
Komendy Powiatowej Policji w Szczytnie
nadkom. Arkadiusz Napiórkowski

25.10.2016

Znak sprawy: KM 702.0.1.45.2016
Zatwierdzam projekt stałej / ~~czasowej~~
zmiany organizacji ruchu z ważnością:

*od zakończenia.....
przebudowy drogi.....
.....*

Brak zawiadomienia określonego
w Rozp. Min. Infr. z 23. 09. 2003 r.
(Dz. U. z 2003 r., Nr 177, poz. 1729 ze zm.)
powoduje utratę ważności
zatwierdzonej organizacji ruchu.

Z up. STAROSTY

07.12.2016
data

~~Bogumił Żugaj~~
NACZELNIK
WYDZIAŁU KOMUNIKACJI, TRANSPORTU I DRÓG



ZARZĄD DRÓG POWIATOWYCH W SZCZYTNI

12 – 100 Szczytno ul. Mrongowiusza 2
tel./fax 89 623 14 95 89 624 07 36
<http://szczytno-zdp.bip-wm.pl> e-mail: zdpszczytno@wp.pl

ROAD CONCEPT

Renata Kozak

ul. Sienkiewicza 21

11-600 Węgorzewo

DM.5442.81.2016.K

Szczytno, dnia 17.10.2016 r.

Działając w oparciu o § 7 ust. 1 pkt. 4 rozporządzenia Ministra Infrastruktury z dnia 23 września 2003 r. w sprawie szczegółowych warunków zarządzania ruchem na drogach oraz wykonywania nadzoru nad tym zarządzaniem (Dz. U. Nr 177 poz. 1729) po rozparzeniu pisma otrzymanego dnia 05.10.2016 r. w sprawie uzgodnienia projektu stałej organizacji ruchu przebudowy dróg gminnych 194004N oraz nr 194005N w obrębie skrzyżowania z drogą powiatową nr 1532N w miejscowości Kot, Zarząd Dróg Powiatowych w Szczytnie opiniuje przedmiotową organizację ruchu z uwagami:

Zastosować oznakowanie zgodnie z :

- rozporządzeniem Ministra Infrastruktury z dnia 23 września 2003 r. w sprawie szczegółowych warunków zarządzania ruchem na drogach oraz wykonywania nadzoru nad tym zarządzaniem (Dz. U. Nr 177 poz. 1729);
- rozporządzeniem Ministra Infrastruktury oraz Spraw Wewnętrznych i Administracji z dnia 31 lipca 2002 r. w sprawie znaków i sygnałów drogowych (Dz. U. Nr 170 poz. 1393);
- rozporządzeniem Ministra Infrastruktury z dnia 3 lipca 2003 r. w sprawie szczegółowych warunków technicznych dla znaków i sygnałów drogowych oraz urządzeń bezpieczeństwa ruchu drogowego i warunki ich umieszczania na drogach (Dz. U. nr 220 poz. 2181 z dnia 23 grudnia 2003 r.) wraz z załącznikami nr 1 – 4;

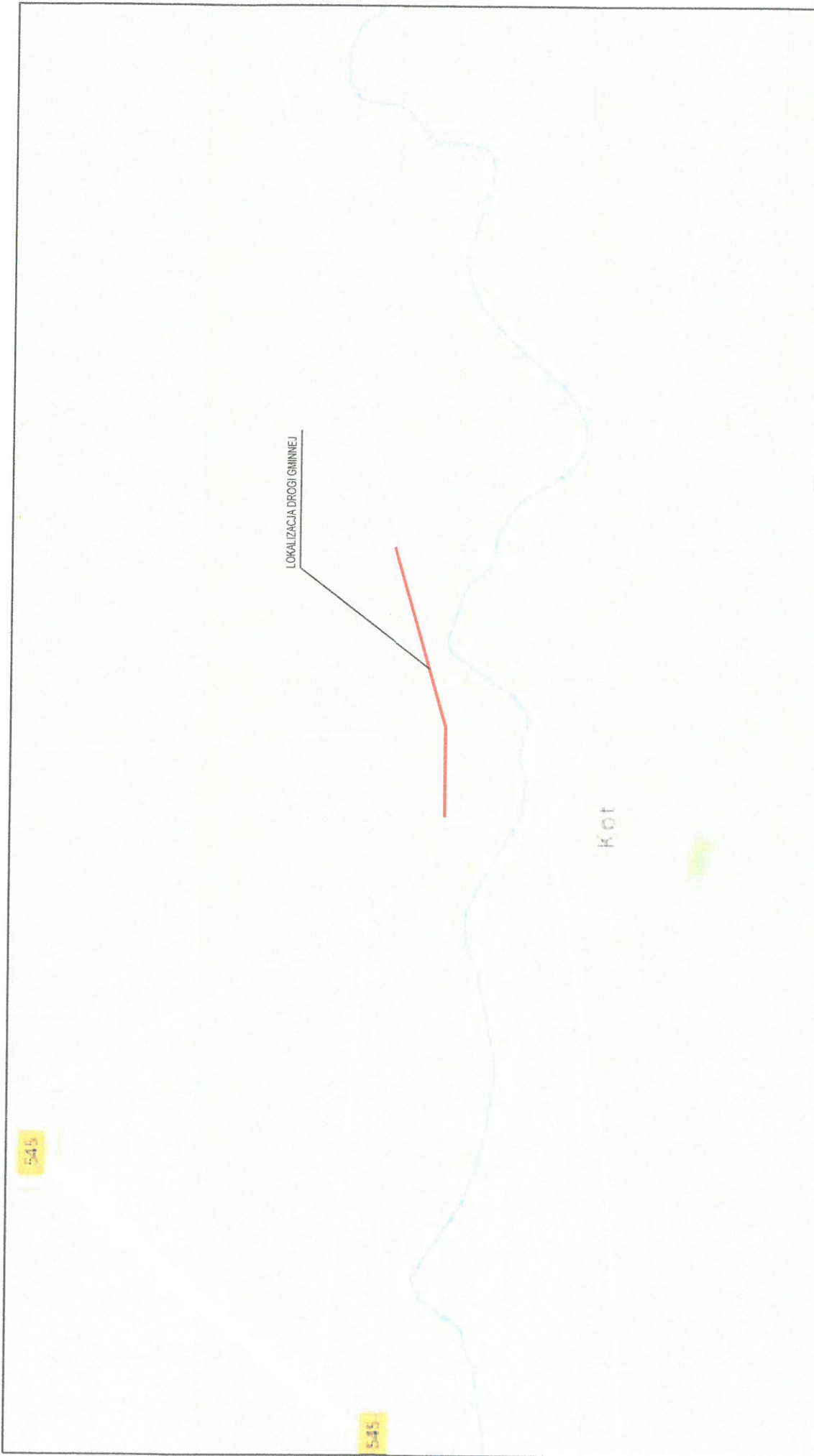
Ustawienie znaków nr A-7, D-1 z tabliczką T-6a na skrzyż. z drogą nr 194004N i znaków A-7, D-1 z tabliczką T-6a, B-20 na skrzyż. z drogą nr 194005N oraz wykonanie oznakowania poziomego należy do inwestora - Gmina Jedwabno.

W obrębie skrzyż. drogi powiatowej z drogą gminną nr 194005N na tabliczce T-6 nie należy wykazywać drogi gruntowej.

O terminie wprowadzenia i obowiązywania zmiany w organizacji ruchu należy powiadomić zarząd dróg.

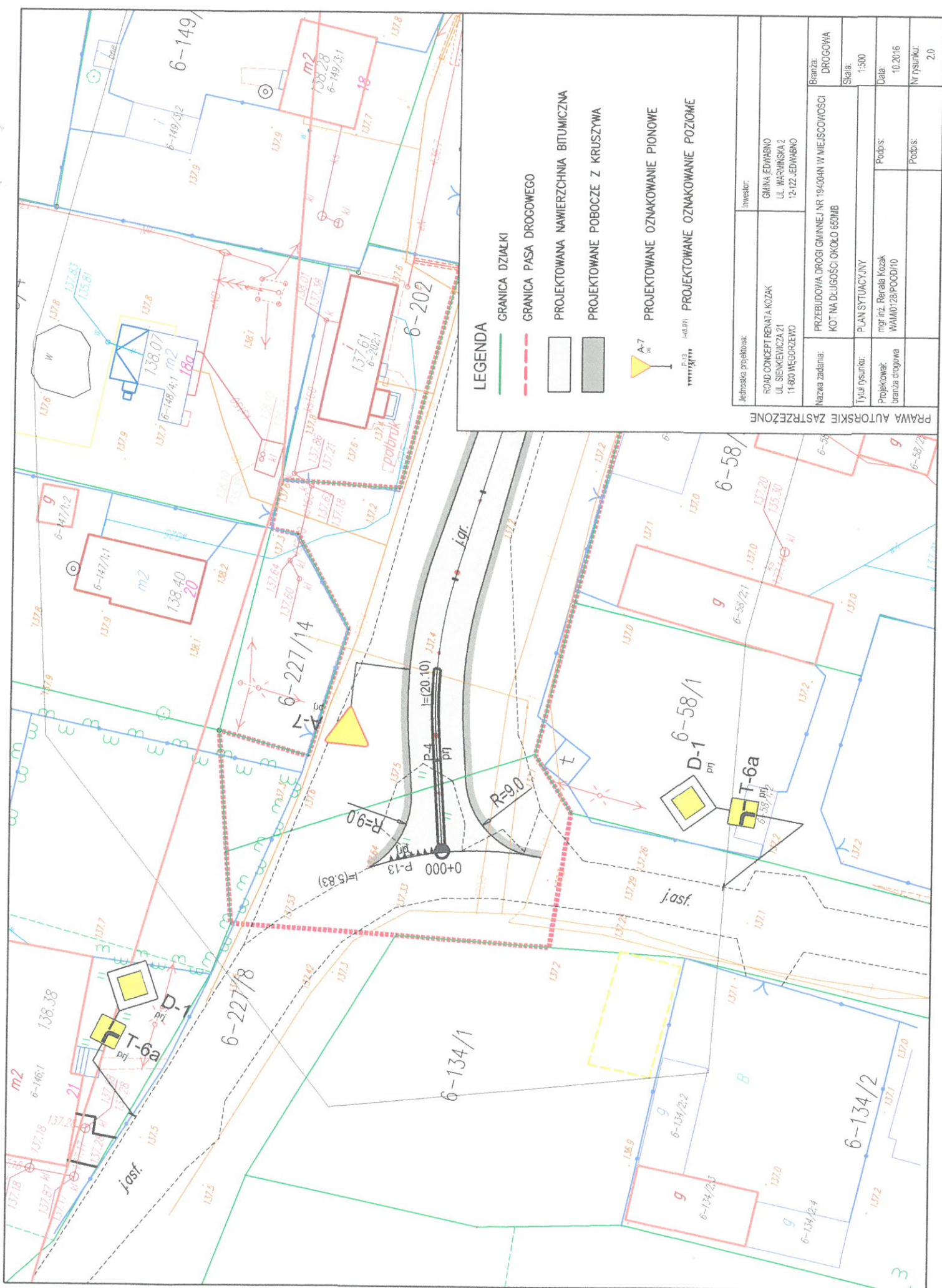
DYREKTOR

Bogdan Nowak



Jednostka projektowa:		Inwestor:	
ROAD CONCEPT RENATA KOZAK UL. SIENKIEWICZA 21 11-800 WĘGORZEWO		GMINA JEDWABNO UL. WARMIŃSKA 2 12-122 JEDWABNO	
Nazwa zadania:	PRZEBUDOWA DRUGI GMINNEJ NR 1940CAN W MIEJSCOWOŚCI KOT NA DŁUGOŚCI OKOŁO 650MB	Branża: DROGOWA	
Tytuł rysunku:	PLAN ORIENTACYJNY	Skala:	1:500
Projektował: branża drogowa	mgr inż. Renata Kozak WAM/0128/POOD/10	Data:	10.2016
		Podpis:	
		Podpis:	
		Nr rysunku:	1.0

PRAWA AUTORSKIE ZASTRZEŻONE



- LEGENDA**
- GRANICA DZIAŁKI
 - - - GRANICA PASA DROGOWEGO
 - PROJEKTOWANA NAWIERZCHNIA BITUMICZNA
 - PROJEKTOWANE POBOCZE Z KRUSZYWA
 - ▲ A-7
 - PROJEKTOWANE OZNAKOWANIE PIONOWE
 - PROJEKTOWANE OZNAKOWANIE POZOME

Jednostka projektowa:		Inwestor:	
ROAD CONCEPT BENATA KOZAK UL. SIENKIEWICZA 21 11-800 WĘGORZEWO		GMINA JEDWABNO UL. WARSZAWSKA 2 12-102 JEDWABNO	
Nazwa zadania:		Branża:	
PRZEBUDOWA DRÓGI GMINNEJ NR 19404M W MIEJSCOWOŚCI KOT NA DŁUGOŚCI OKOŁO 650MB		DRÓGOWA	
Tytuł rysunku:		Skala:	
PLAN SYTUACYJNY		1:500	
Projektował:		Data:	
branza drogową		10.2016	
Podpis:		Podpis:	
Nr rysunku:		Nr rysunku:	
2.0		2.0	

PRAWA AUTORSKIE ZASTRZEŻONE