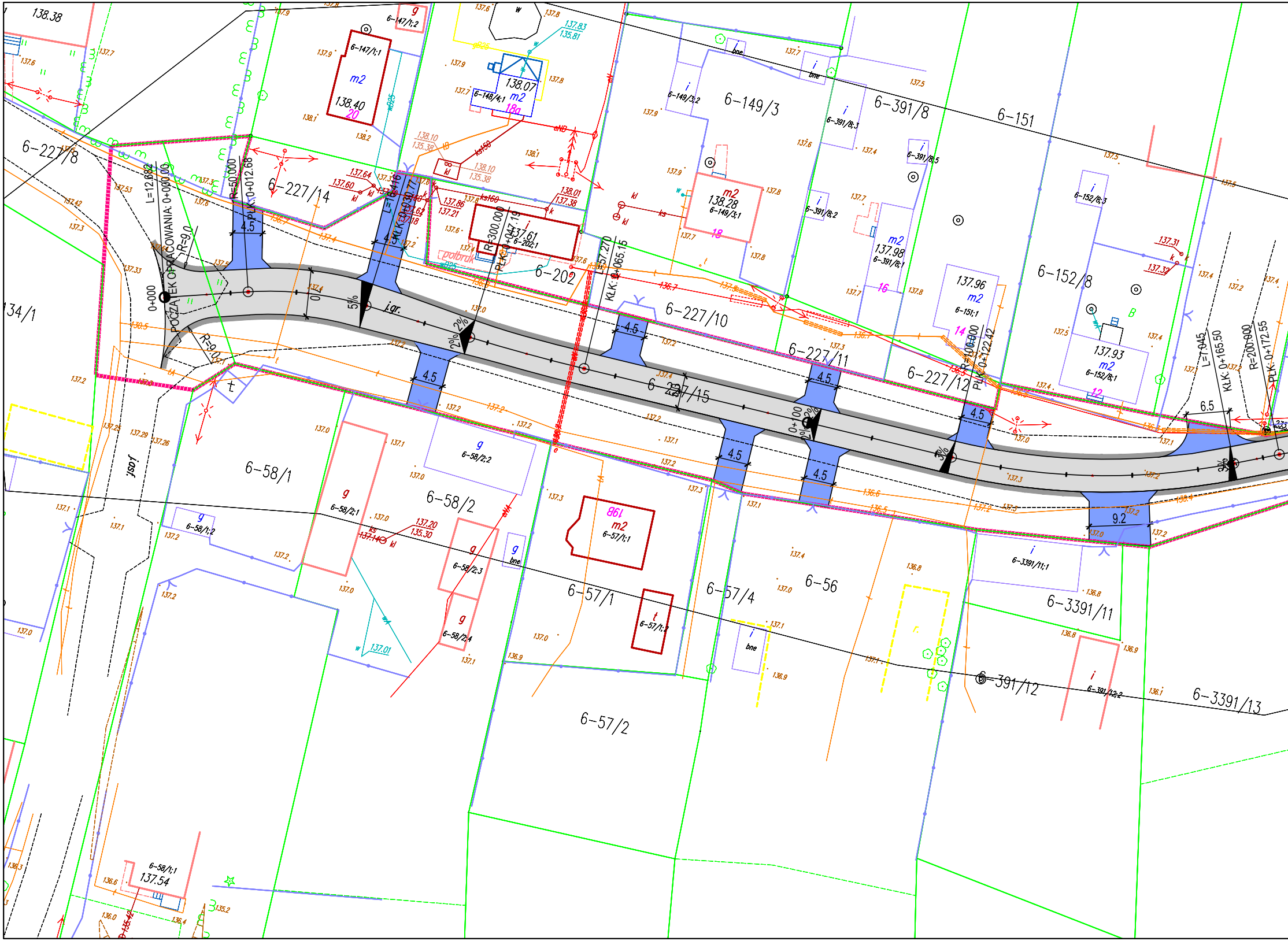

138.38
6-227/8
6-227/14
6-202
6-227/10
6-227/11
6-227/12
6-227/15
6-149/3
6-391/8
6-151
6-152/8
134/1
6-58/1
6-58/2
6-57/1
6-57/4
6-56
6-3391/11
6-391/12
6-3391/13
6-57/2
0+000
POCZĄTEK OPRACOWANIA: 0+000.00
L=12.682
R=50.000
PLK: 0+012.68
R=9.0
R=9.0
4.5
L=16.416
KLK: 0+030.17
R=300.000
PLK: 0+047.19
L=57.270
KLK: 0+065.15
0+100
R=100.000
PLK: 0+122.42
L=7.045
KLK: 0+165.50
R=200.000
PLK: 0+172.55
6.5
9.2
5%
2%
3%
j.gr.
m2
138.40
20
6-147/1;1
6-147/1;2
138.07
18a
6-148/4;1
138.28
6-149/3;1
18
137.98
6-391/8;1
16
137.96
6-151;1
14
137.93
6-152/8;1
12
137.61
6-202;1
6-58/2;1
6-58/2;2
6-58/2;3
6-58/2;4
6-58/1;1
6-58/1;2
137.54
19B
6-57/1;1
6-57/1;2
6-3391/11;1
6-391/12;2
6-149/3;2
6-391/8;3
6-391/8;5
6-391/8;2
6-152/8;3
bne
kl
ks
ks150
ks160
137.20
135.30
137.14
138.10
135.38
137.83
135.81
138.01
137.38
137.64
137.60
137.86
137.21
137.62
137.18
137.31
137.32
137.01
polbruk
jsdf
B

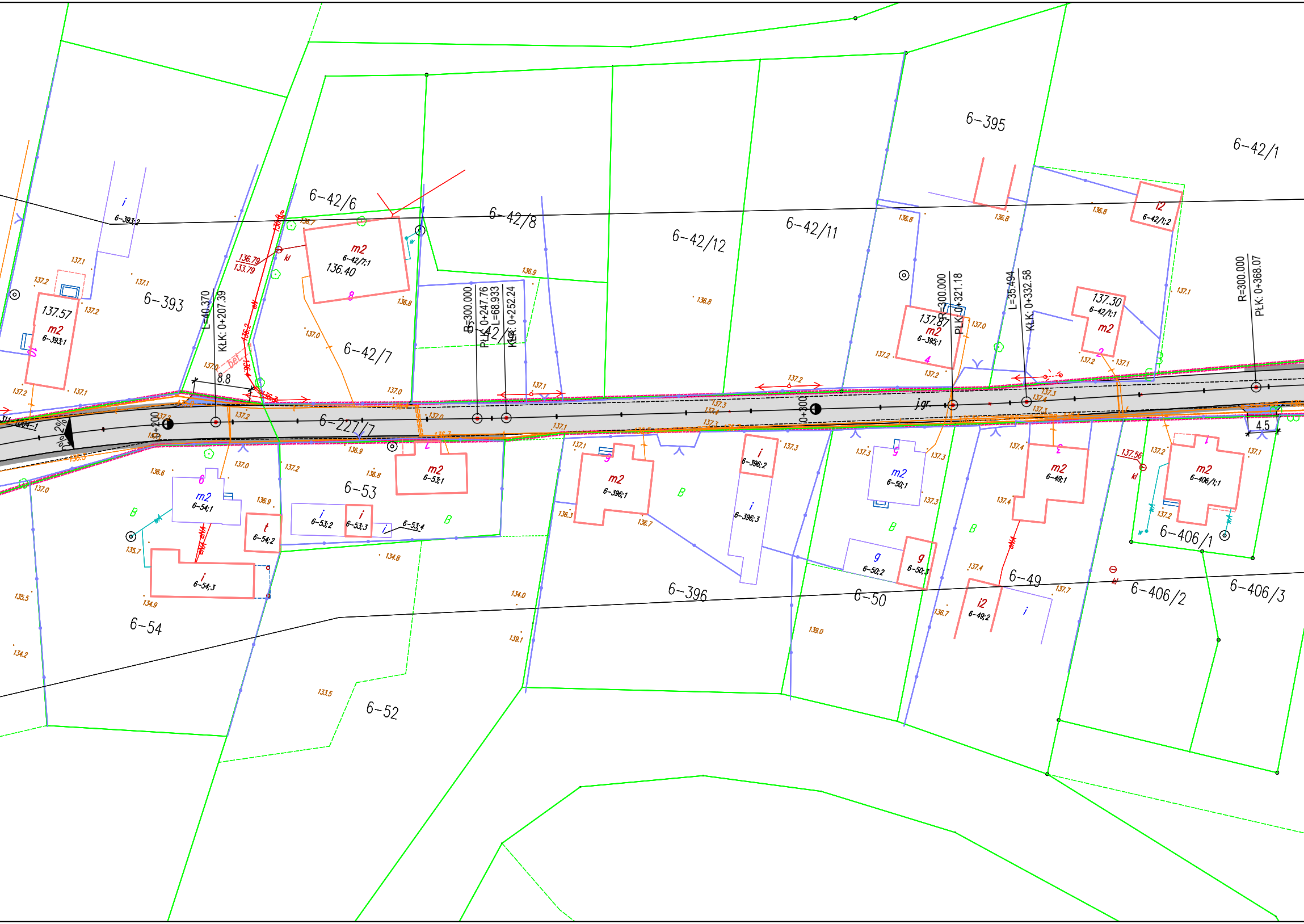
6-393
6-42/6
6-42/8
6-42/12
6-42/11
6-395
6-42/1
6-42/7
6-227/7
6-53
6-54
6-52
6-396
6-50
6-49
6-406/1
6-406/2
6-406/3
6-393;1
6-393;2
6-42/7;1
6-42/1;1
6-42/1;2
6-395;1
6-53;1
6-53;2
6-53;3
6-53;4
6-54;1
6-54;2
6-54;3
6-396;1
6-396;2
6-396;3
6-50;1
6-50;2
6-50;3
6-49;1
6-49;2
6-406/1;1
m2
i
i2
g
t
B
137.57
136.40
137.87
137.30
137.56
L=40.370
KLK: 0+207.39
R=300.000
PLK: 0+247.76
L=68.933
KLK: 0+252.24
R=300.000
PLK: 0+321.18
L=35.494
KLK: 0+332.58
R=300.000
PLK: 0+368.07
0+200
0+300
8.8
4.5
2%
j.gr
bet
kd

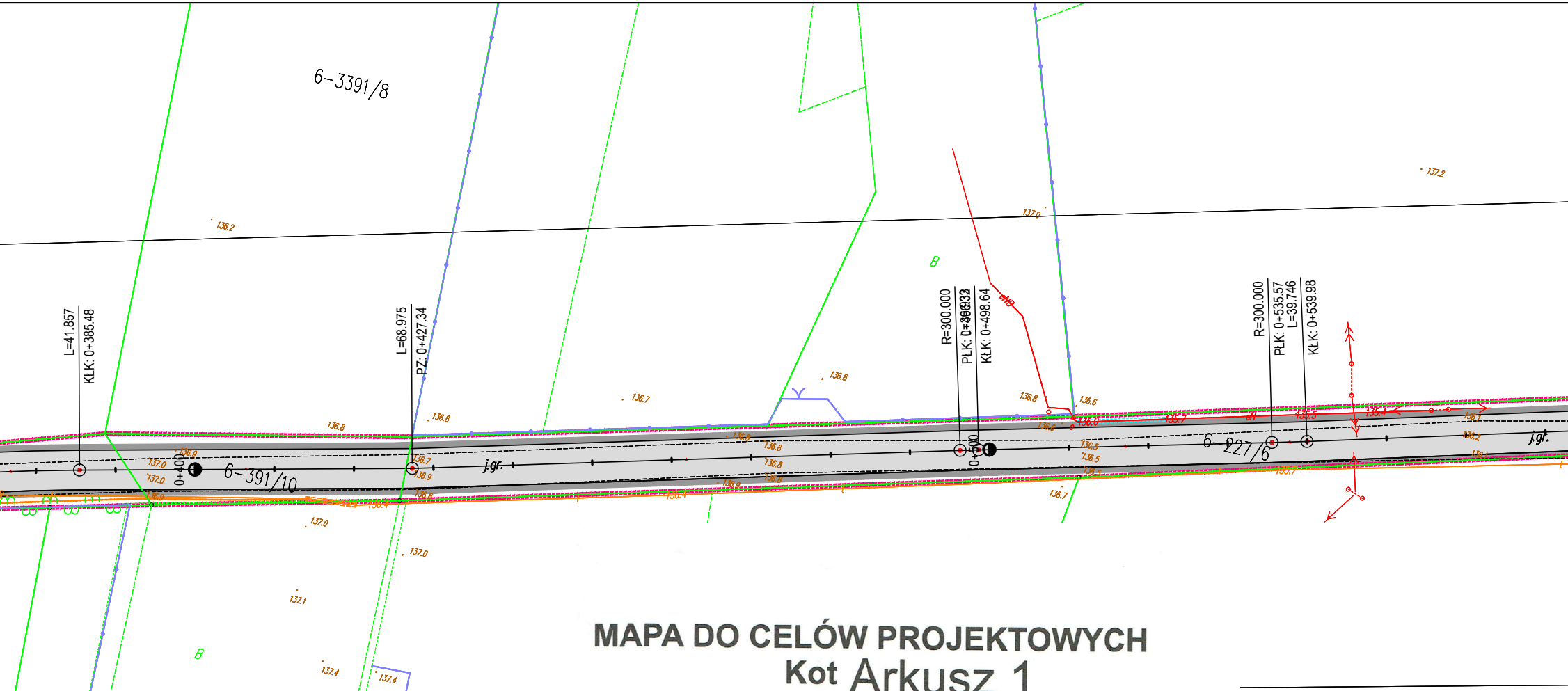

6-3391/8
136.2
137.2
137.0
B
L=41.857
KŁK: 0+385.48
L=68.975
PZ: 0+427.34
R=300.000
PŁK: 0+466.32
KŁK: 0+498.64
R=300.000
PŁK: 0+535.57
L=39.746
KŁK: 0+539.98
136.8
136.7
136.8
136.8
136.6
136.0
135.7
135.5
135.4
0+400
0+500
6-391/10
6-227/6
j.gr.
j.gr.
136.9
137.0
136.7
136.5
136.7
137.0
137.0
137.1
B
137.4
137.4
6-3391/

MAPA DO CELÓW PROJEKTOWYCH

Kot Arkusz 1

Skala		1:500
Oznaczenie kancelaryjne zgłoszenia pracy geodezyjnej		Gg.6641.693.2016
Jednostka ewidencyjna		281703_2 Jedwabno
Obręb ewidencyjny		281703_2.0006 Kot
Numer działki		jak na mapie
Sekcja		jak na mapie
Układ współrzędnych	prostokątnych płaskich	PL-2000(7)
	wysokości	Kronsztad 60
Oznaczenie granic obszaru, który był przedmiotem aktualizacji		
Mapa aktualna na dzień		29.04.2016
16950 GEODETA UPRAWNIONY mgr inż. Sławomir Kosiński 10-754 Olsztyn, ul. Jaworskiego 1/2 tel. 524 42 89 Imię i nazwisko, nr uprawnień i podpis geodety który sporządził mapę		GEODETA inż. Adrian Zieliński NADIR Adrian Zieliński ul. Pstrowskiego 25 lok. 22, 10-601 Olsztyn NIP 739-358-90-09, REGON 281582228 Imię i nazwisko / nazwa podmiotu, oraz podpis osoby reprezentującej podmiot

apa do celów projektowych została wykonana bez ustalenia obciążeń służebnościami gruntowymi ujawnionymi w Księgach Wieczystych
szelkie trwałe obiekty budowlane podlegają wytyczeniu przez jednostki wykonawstwa geodezyjnego
stawa z dn. 17.05.1989 r. Prawo Geodezyjne i Kartograficzne Art. 27 ust. 2 pkt 2 Dz. U. Nr 30)
apa do celów projektowych została wykonana bez naniesienia ustaleń z MPZP ponieważ na tym terenie nie istnieje
terenie mogą istnieć sieci uzbrojenia, o których brakuje danych w instytucjach branżowych i nie zostały zgłoszone do inwentaryzacji geodezyjnej
iebieskim markerem zakreślono punkty osnowy geodezyjnej, które podlegają ochronie.
godnie z art. 48 pkt 3 ustawy z dnia 17 maja 1989 r. Prawo geodezyjne i kartograficzne (Dz.U. z 2010 r., Nr 193, poz. 1287 ze zm.),
o (...) niszczy, uszkadza i przemieszcza znaki geodezyjne (...) podlega karze grzywny
ranic działek w terenie nie ustalono, przyjęto stan według danych z mapy ewidencyjnej gruntów i tzw. spokojnego użytkowania na gruncie.

STAROSTWO POWIATOWE
W SZCZYTNIE
ul. H. Sienkiewicza 1
12-100 Szczytno

Poświadcza się, że niniejszy dokument został opracowany w wyniku prac geodezyjnych i kartograficznych, których rezultaty zawiera operat techniczny wpisany do ewidencji materiałów państwowego zasobu geodezyjnego i kartograficznego

Organ prowadzący państwowy zasób geodezyjny i kartograficzny	
Identyfikator ewidencyjny materiału zasobu - operatu technicznego	P. 2817. 2016. 1308
Data wpisania operatu technicznego do ewidencji materiałów zasobu	07 LIP. 2016
Imię, nazwisko i podpis osoby reprezentującej organ	Z up. STAROSTY Marcin Nowociński WICESTAROSTA

Treść mapy na niniejszym wydruku jest zgodna z mapą do celów projektowych przyjętą do zasobu powiatowego w dniu 07.16.2016 roku i zaewidencjonowaną pod numerem P. 2817.2016.1308

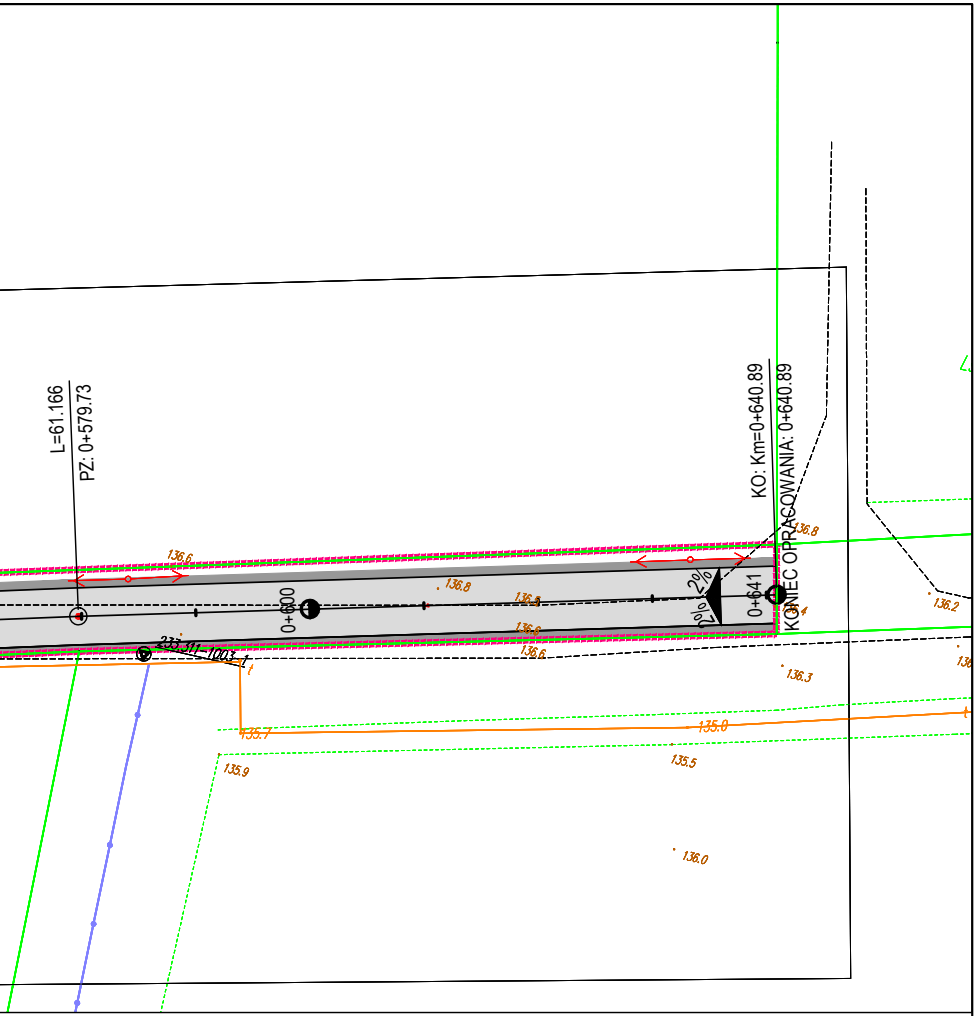
L=61.166
PZ: 0+579.73
136.6
136.8
0+600
136.8
136.6
136.6
233.311-1003.1
135.7
135.9
2%
2%
0+641
KO: Km=0+640.89
KONIEC OPRACOWANIA: 0+640.89
136.8
136.4
136.2
136.3
135.0
135.5
136.0

LEGENDA

—	GRANICA DZIAŁKI
- - -	PAS DROGOWY
3054	DZIAŁKI OBJĘTE INWESTYCJĄ
▨	PROJEKTOWANA NAWIERZCHNIA JEZDNI
▨	PROJEKTOWANE ZJAZDY
▨	PROJEKTOWANE POBOCZE
—	KRAWĘDŹ JEZDNI
—	ISTN. SIEĆ WODOCIĄGOWA
—	ISTN. SIEĆ ELEKTROENERGETYCZNA
—	ISTN. SIEĆ TELETECHNICZNA
—	PROJEKTOWANY KABEL TELETECHNICZNY
- - -	PROJEKTOWANA RURA OSŁONOWA

PRAWA AUTORSKIE ZASTRZEŻONE

Jednostka projektowa: ROAD CONCEPT RENATA KOZAK UL. SIENKIEWICZA 21 11-600 WĘGORZEWO		Inwestor: GMINA JEDWABNO UL. WARMIŃSKA 2 12-122 JEDWABNO	
Nazwa zadania:	PRZEBUDOWA DROGI GMINNEJ NR 194004N W MIEJSCOWOŚCI KOT NA DŁUGOŚCI OKOŁO 641MB		Branża: DROGOWA
Tytuł rysunku:	PLAN SYTUACYJNY		Skala: 1:500
Projektował: branża drogowa	mgr inż. Renata Kozak WAM/0128/POOD/10	Podpis:	Data: 10.2016
Sprawdził: branża drogowa	mgr inż. Mariusz Raszkiewicz WAM/0129/POOD/10	Podpis:	Nr rysunku: 2.0