



# Gmina Jedwabno

ul. Warmińska 2  
12-122 Jedwabno  
Tel. (089) 621-30-45  
fax. (089) 621-30-94  
e-mail: ug@jedwabno.pl

Egzemplarz Nr .....<sup>3</sup>

Faza: **PROJEKT**

Temat: **STAŁA ORGANIZACJA RUCHU**  
na drodze gminnej wewnętrznej  
ul. Ogrodowa w m. Jedwabno

Inwestor: **Gmina Jedwabno**

Branża: **Inżynieria ruchu**

Projektant: **Daniel Zaborowski**

Data: **Jedwabno, kwiecień 2019 r.**

# ZAWARTOŚĆ OPRACOWANIA

1. Uzgodnienia.
2. Opis techniczny.
3. Zestawienie znaków.
4. Plan orientacyjny.
5. Plan sytuacyjny.

Sporządzono w 2 jednobrzmiących egzemplarzach, które otrzymują:

1. Komenda Powiatowa Policji w Szczytnie.
2. Urząd Gminy w Jedwabnie.

# UZGODNIENIA

## Komenda Powiatowa Policji w Szczytnie

  
KOMENDA POWIATOWA POLICJI  
w Szczytnie woj. warmińsko-mazurskie  
01 L. dz. PD 1048/14P


KIEROWNIK  
REFERATU BUCHU DROGOWEGO  
WYDZIAŁ PATROLOGI I TERENOWEGO BUCHU DROGOWEGO  
Komendy Powiatowej Policji w Szczytnie

asp. Rafał Kaczyński

Uzgodnienie BZ 08 KWI. 2019

## Organ zatwierdzający:

### Gmina Jedwabno

Z up. WÓJTA  
  
KIEROWNIK  
Referatu Rozwoju i Ochrony Środowiska

62640 149 m 08.04.2019  
URZĄD GMINY JEDWABNO  
ul. Warmińska 2  
12-122 JEDWABNO  
tel. 89/6213045 w. 15, fax 89/6213094

# OPIS TECHNICZNY

## 1. ZAKRES OPRACOWANIA

*Projekt obejmuje zmiany stałej organizacji ruchu drogowego na drodze gminnej wewnętrznej ul. Ogrodowej w miejscowości Jedwabno.*

## 2. PODSTAWA OPRACOWANIA PROJEKTU

- a) Rozporządzenie Ministra Infrastruktury oraz Spraw wewnętrznych i Administracji z dnia 31 lipca 2002 r. w sprawie znaków i sygnałów drogowych (Dz. U. Nr 170, poz. 1393)*
- b) Rozporządzenie Ministra Infrastruktury z dnia 23 września 2003 r. w sprawie szczegółowych warunków zarządzania ruchem na drogach oraz wykonywania nadzoru nad tym zarządzaniem (Dz.U.Nr 177, poz 1729) oraz Rozporządzenie Ministra Infrastruktury i Budownictwa z dnia 18 lutego 2016r. zmieniające rozporządzenie w sprawie szczegółowych warunków zarządzania ruchem na drogach oraz wykonywania nadzoru nad tym zarządzaniem (Dz.U. poz 1729)*
- c) Rozporządzenie Ministra Infrastruktury z dnia 3 lipca 2003 r. w sprawie szczegółowych warunków technicznych dla znaków i sygnałów drogowych oraz urządzeń bezpieczeństwa ruchu drogowego i warunków ich umieszczenia na drogach (Dz.U.Nr 220, poz. 2181)*

## 3. CEL OPRACOWANIA

*Celem opracowania jest ustawienie znaków pionowych na całym odcinku drogi gminne wewnętrznej ul. Ogrodowej w m. Jedwabno. Ustawione znaki pionowe oznaczających drogę wewnętrzną oraz znak ustąp pierwszeństwa dla wyjeżdżających z ul. Ogrodowej na ul. Leśną w celu poprawy bezpieczeństwa użytkowników ruchu drogowego.*

## 4. UZASADNIENIE PROJEKTU

*Drogi gminne wewnętrzna ul. Ogrodowa posiadają nawierzchnię żwirową o zróżnicowanej szerokości. Droga nie posiada oznakowania pionowego i poziomego. Na odcinku o dł. 118m drogi (działka nr 248/5) objętym zmianami stałej organizacji pomiędzy ul. Leśną (działka nr 248/3), a zabudową domów jednorodzinnych zostanie przebudowana droga o nawierzchni żwirowej na nawierzchnię bitumiczną.*

## 5. ZAŁOŻENIE PROJEKTOWE

*Projektuje się ustawienie znaków pionowych zgodnie z przedstawionym planem sytuacyjnym:*

*A-7 (ustęp pierwszeństwa)*

*D-46 (droga wewnętrzna)*

*D-47 (koniec drogi wewnętrznej)*

*Wprowadzenie stałej organizacji ruchu*

*od dnia **31.07.2019 r.***

*lub po zakończeniu inwestycji.*

Opracował  
Daniel Zaborowski



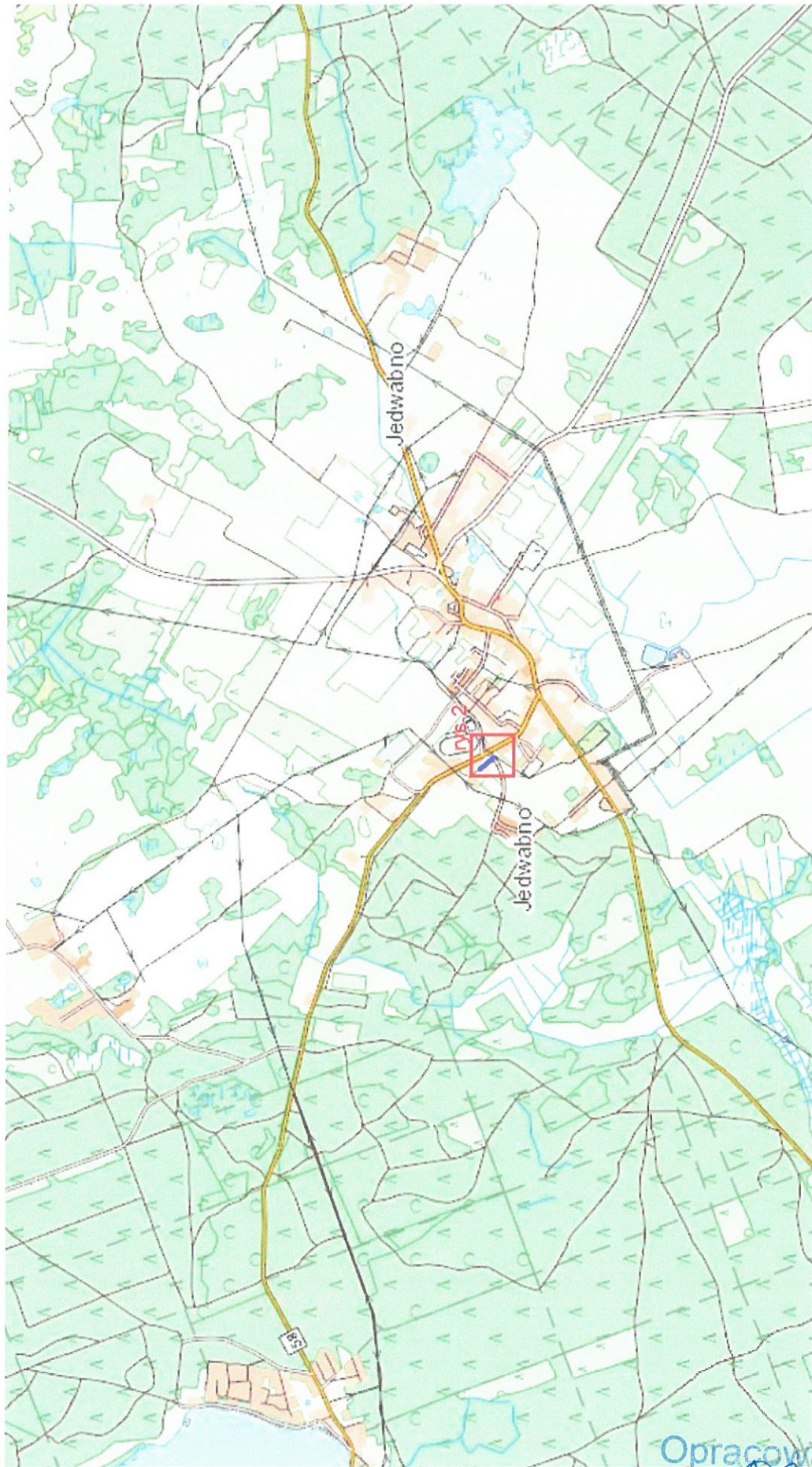
## ZESTAWIENIE ILOŚCI ZNAKÓW

Lp.	Rodzaj znaku	Ilość
1	A-7	1
2	D-46	1
3	D-47	1
4	Słupki	2

Opracował  
Daniel Zaborowski

# PLAN ORIENTACYJNY

Skala 1:25 000

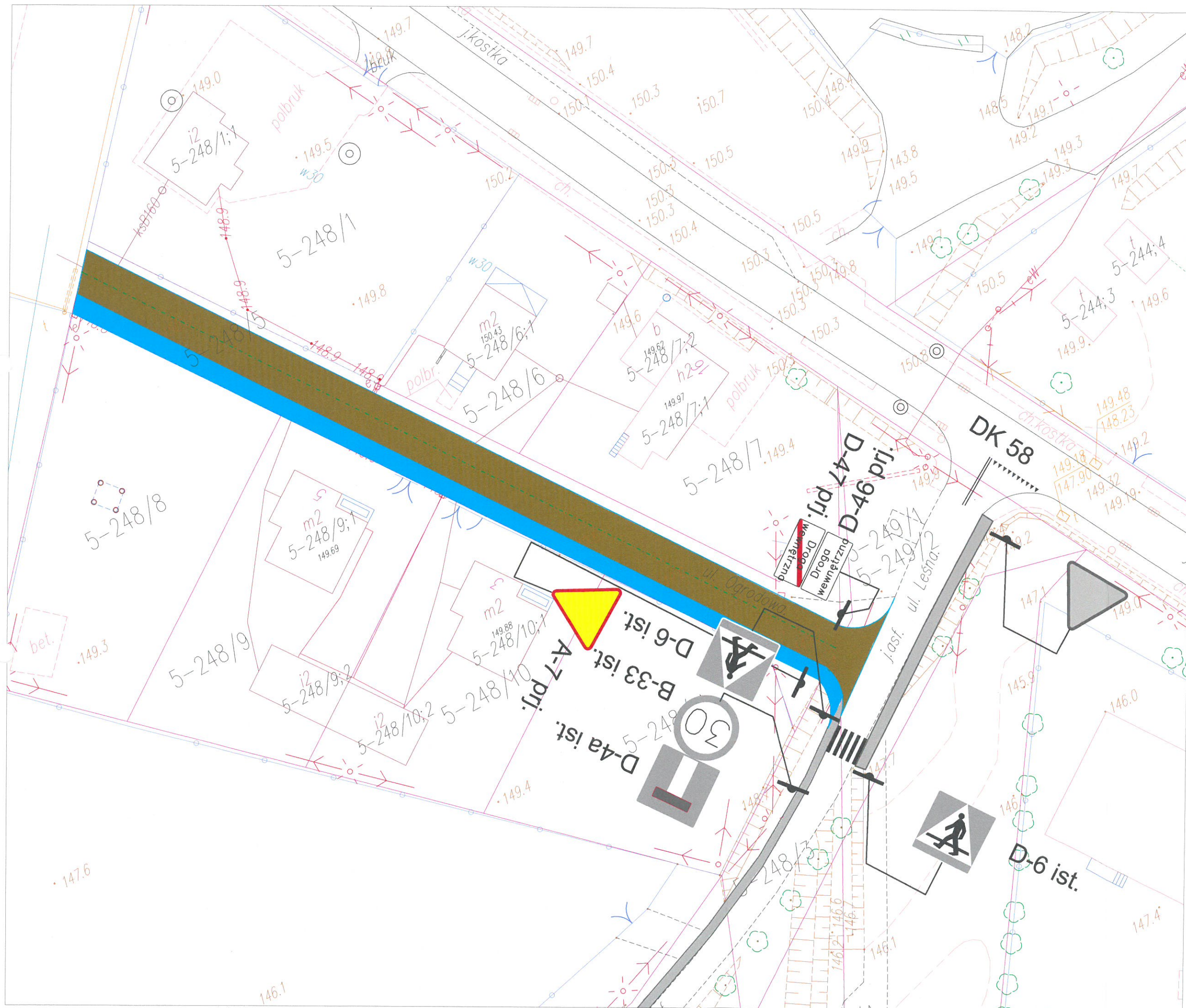


Opracował  
Daniel Zaborowski



## LEGENDA:

 - droga gminna wewnętrzna ul. Ogrodowa

 - rysunek planu sytuacyjnego



### LEGENDA

-  - znaki projektowane
-  - znaki istniejące

### Plan sytuacyjny

Nazwa i adres obiektu: Droga gminna wewnętrzna ul. Ogrodowa w m. Jedwabno		
STAŁA ORGANIZACJA RUCHU		
Opracował: <b>Daniel Zaborowski</b>		
Data: kwiecień 2019r.	Skala: 1:500	Nr rys 2