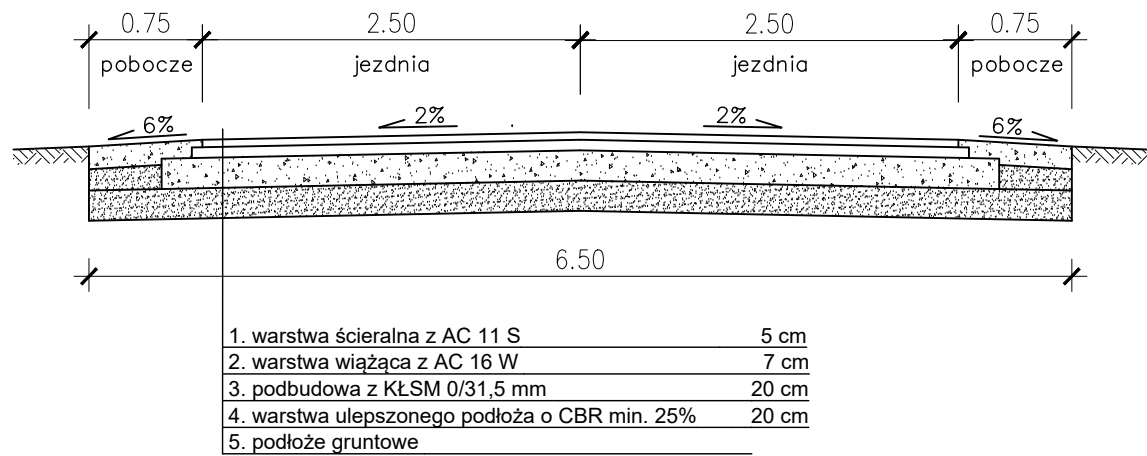
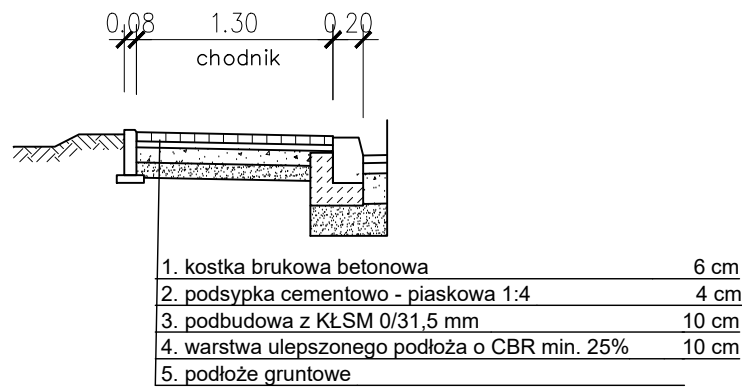


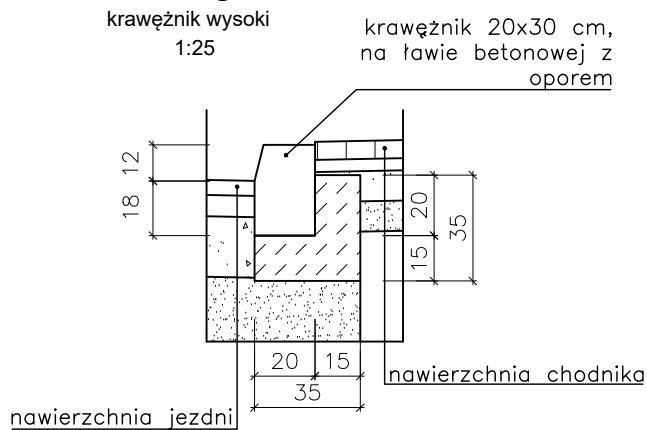
Przekrój normalny
skala 1:50



Przekrój normalny odtwarzanego chodnika
skala 1:50

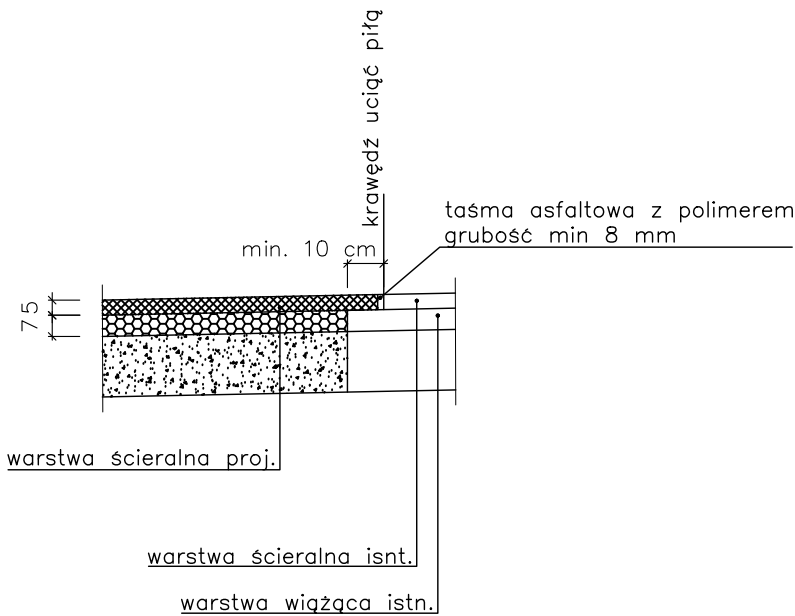


Szczegół



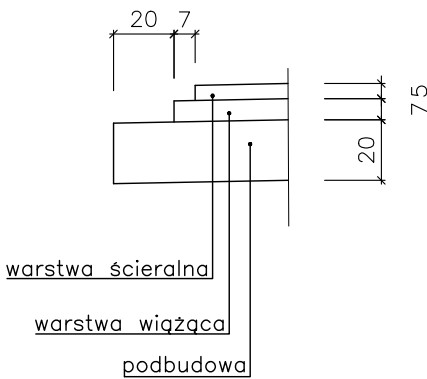
Szczegół

połączenie nawierzchni projektowanej
z nawierzchnią istniejącą drogi krajowej 1:25



Szczegół

odsadzki w konstrukcji nawierzchni 1:25



Pracownia projektowa: USŁUGI INŻYNIERSKIE mgr inż. MACIEJ BARTOSIEWICZ ul. Żołnierska 4/60, 11-700 Mrągowo tel. 603 182 620 NIP 745-157-22-39 REGON 280201313		Inwestor: Gmina Jedwabno ul. Warmińska 2 12-122 Jedwabno	
Nazwa obiektu:	Budowa drogi gminnej w miejscowości Lipniki - przebudowa skrzyżowania z drogą krajową nr 58 dz. nr ew. 266/5, 3266/4 obręb ewidencyjny Jedwabno, Gmina Jedwabno		
Stadium:	Projekt budowlany		data: 12.2018 r.
Branża:	Drogowa		
Tytuł rysunku:	Przekroje normalne		skala: 1:50, 1:25 nr rysunku: D-3
Stanowisko:	Imię i nazwisko	Specjalność:	Nr uprawnień: Podpis:
Projektant:	mgr inż. Maciej Bartosiewicz	drogowa	WAM/0030/POOD/11
Opracował:	techn. Konrad Prałat	drogowa	